









Legende Genehmigungsinhalt

-  Wasserspiegel HQ 30
-  Wasserspiegel HQ 100
-  Wasserspiegel HQ 300
-  mittlerer Abfluss
-  Sohle projiziert
-  Wandkies 0-63mm ca. 30cm versetzt mit Bollensteinen

Legende Orientierungsinhalt

-  linker Böschungsrand
-  rechter Böschungsrand

Gemeinde Buchegg  
Ortsteil Küttigkofen



Kantonaler Erschliessungs- und Gestaltungsplan mit Sonderbauvorschriften

Revitalisierung Mülibach / Steinrüschenweg

Längenprofil 1 : 500 / 50

Dem kantonalen Erschliessungs- und Gestaltungsplan "Revitalisierung Mülibach / Steinrüschenweg" kommt die Bedeutung der Baubewilligung § 39 Abs. 4 des Bau- und Planungsgesetzes (FBG, BGS 711.1) zu.


Öffentliche Auflage vom ..... bis .....  
Genehmigt vom Regierungsrat mit Beschluss Nr. .... vom .....

Der Staatsschreiber:

Mitwirkung

Publiziert im Amtsblatt Nr. ....

Index	Datum	Änderungen	gkz.	gkpr.	gknt.	Biberli	geprüf.	genehmigt
1	22.07.2020	Berechnung Gemeinde LUKRO	nda			05.09.2020		
2	06.10.2020	Gem. Vorprüfung ALL				gezeichnet: nda	Plan Nr.	
						Größe: 60 / 168		
						User: lhu		
						gedruckt: 13.10.2020 08:10:05		



Stationierung	Terrainhöhen	Projekthöhen
483.18	483.18	483.18
483.67	482.67	482.67
482.67	482.67	482.67
482.53	482.49	482.53
482.53	482.29	482.53
481.91	482.10	481.91
481.59	482.08	481.59
480.46	480.75	480.46
479.75	479.93	479.75
479.56	479.79	479.56
479.35	479.73	479.35
479.25	479.25	479.25
479.15	479.29	479.15
479.05	479.12	479.05
478.95	479.05	478.95
478.85	479.03	478.85
478.71	478.97	478.71
478.75	478.97	478.75
478.30	479.03	478.30
478.19	478.32	478.19
478.05	478.04	478.05
477.95	477.76	477.95
477.88	477.83	477.88
477.88	477.79	477.88
477.36	477.36	477.36