
















Plan Nr. : 4183-21-1
Datum : 02.10.2020
gezeichnet : ms
revidiert : ..
kontrolliert : cs

Luzernstrasse 34, CH-4562 Dorandingen
T +41 (0)32 881 33 33, office@spi.ag, www.spi.ag

spi planer und
ingenieure ag





Legende

-  Kantonsgrenze
-  Gemeindegrenze
-  Wald
-  Gewässer
-  eingedolte Gewässer
-  humusierte od. übrig begrünte Flächen, Gartenanlagen
-  Strassen, Wege
-  Bestehende Trottoirs
-  Neue Trottoirs
-  übrig befestigte Flächen, Vorplätze
-  Mauer
-  Bestehendes Temposchild
-  Neues Temposchild
-  Neu Bepflanzung: Bäume, Baumgruppen, Sträucher und/oder Hecken
-  Neues Kandelaber

Datenbezug

AV Daten Sept. 2020

Darstellungen anhand Aufnahmen / Satellitenbild (Google Map)

-  Bäume, Baumgruppen, Sträucher und/oder Hecken
Darstellung schematisch, nur bei massgebenden Einmündungen
-  Abbruch oder Rückschneidung: Bäume, Baumgruppen, Sträucher und/oder Hecken
-  Kandelaber
-  Verkehrsspiegel



Massnahmen

1:250

