

Kanton Solothurn

Gemeinde Buchegg

Mitwirkungsexemplar, orientierend

# Waldfeststellungsplan

Art. 10 Abs. 2 und Art. 13 Abs. 3 Bundesgesetz über den Wald [SR 921.0]  
§ 8 Abs. 1 Kantonale Verordnung über Waldfeststellung und Waldabstand (BGS 931.72)

## Gemeinde Buchegg, Dorf Lüterswil

Ortsplanungsrevision, Perimeter "Bauzone"

### Detailplan O

Situation 1 : 1'000

Öffentliche Auflage vom ..... bis am .....

Von der Gemeinde eingesehen am: .....

Ort / Datum: .....

Gemeindepräsident/in: .....

Festgestellt: Ort / Datum: .....

Kreisförster/in: .....

#### Verbindliche Waldgrenze

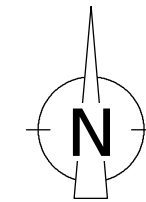
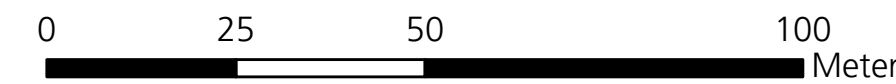
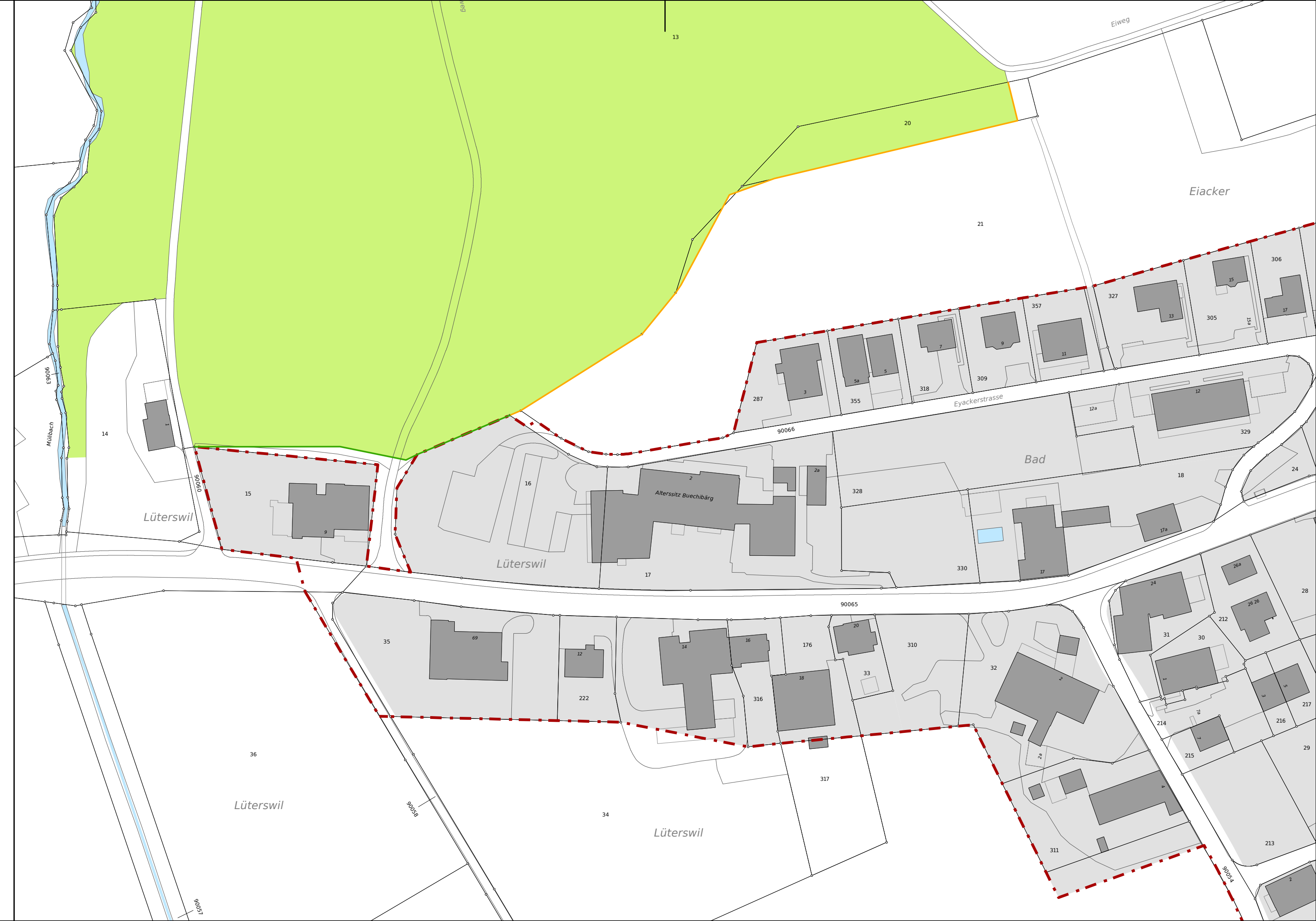
-  aufgehoben
-  bestehend

Der vorliegende Waldfeststellungsplan ersetzt folgende rechtsgültige Waldfeststellungspläne:

Waldfeststellungsplan (1:1000, gen. 01.12.1998, Forstkreis Bucheggberg / Lebern West)


#### Orientierungsinhalt

-  Wald gemäss Waldplan AWJF (Stand: Druckdatum)
-  Bauzonengrenze
-  Bauzonen
-  Grundbuchplan WMS Kanton Solothurn (Stand: Druckdatum)



| Index | Datum | Änderungen | gez./gepr. |
|-------|-------|------------|------------|
|       |       |            |            |
|       |       |            |            |
|       |       |            |            |
|       |       |            |            |

|  |  |  |
|--|--|--|
| Von Rollstrasse 29, 4702 Oensingen<br>Tel. 062 388 38 38<br>www.bsb-partner.ch | <b>BSB + Partner</b><br>Ingenieure und Planer<br> | Format/Seiten: 84 x 29.7<br>Gezeichnet/Geprüft: elo<br>Genehmigt: lha<br>Druckdatum: 21.10.2024 11:39:39 |
| Plan-Nr. 22092/115   | Erstellt: 20.08.2024   | Revidiert:   |