

Mitwirkungs-exemplar, orientierend

Waldfeststellungsplan

Art. 10 Abs. 2 und Art. 13 Abs. 3 Bundesgesetz über den Wald [SR 921.0]
§ 8 Abs. 1 Kantonale Verordnung über Waldfeststellung und Waldabstand (BGS 931.72)

Gemeinde Buchegg, Dorf Tschoppach

Ortsplanungsrevision, Perimeter "Bauzone"

Detailplan M

Situation 1 : 1'000

Öffentliche Auflage vom..... bis am

Von der Gemeinde eingesehen am:

Ort / Datum:

Gemeindepräsident/in:

Festgestellt: Ort / Datum:

Kreisförster/in:





Verbindliche Waldgrenze

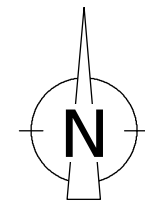
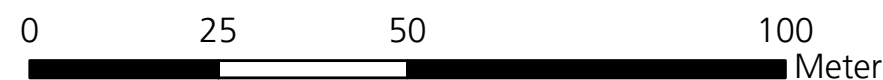
— bestehend

Der vorliegende Waldfeststellungsplan ersetzt folgende rechtsgültige Waldfeststellungspläne:

Waldfeststellungsplan (1:2'000, gen. 05.11.1999, Forstkreis Bucheggberg / Lebern West)

Orientierungsinhalt

-  Wald gemäss Waldplan AWJF (Stand: Druckdatum)
-  Bauzonengrenze
-  Bauzonen
-  Grundbuchplan WMS Kanton Solothurn (Stand: Druckdatum)



Index	Datum	Änderungen	gez./gepr.

Von Rollstrasse 29, 4702 Oensingen
Tel. 062 388 38 38
www.bsb-partner.ch

BSB + Partner 
Ingenieure und Planer

Format/Seiten: 63 x 29.7
Gezeichnet/Geprüft: elo
Genehmigt: lha
Druckdatum: 21.10.2024 11:27:51

Plan-Nr. 22092/ 113 Erstellt: 20.08.2024 Revidiert: