


Kanton Solothurn
 Gemeinde Buchegg



Mobilfunkplanung Buchegg

Erschliessungsplan mit Standorten von optisch wahrnehmbaren und freistehenden Mobilfunksendeanlagen

Gemäss § 11 Mobilfunksendeanlagen-Zonenreglement der Gemeinde Buchegg (Stand öffentliche Auflage, noch nicht rechtsgebürgt)

Aetigkofen, Bibern, Gächliwil, Hessigkofen, Lüterswil Mühledorf, Tschoppach, Gossliwil


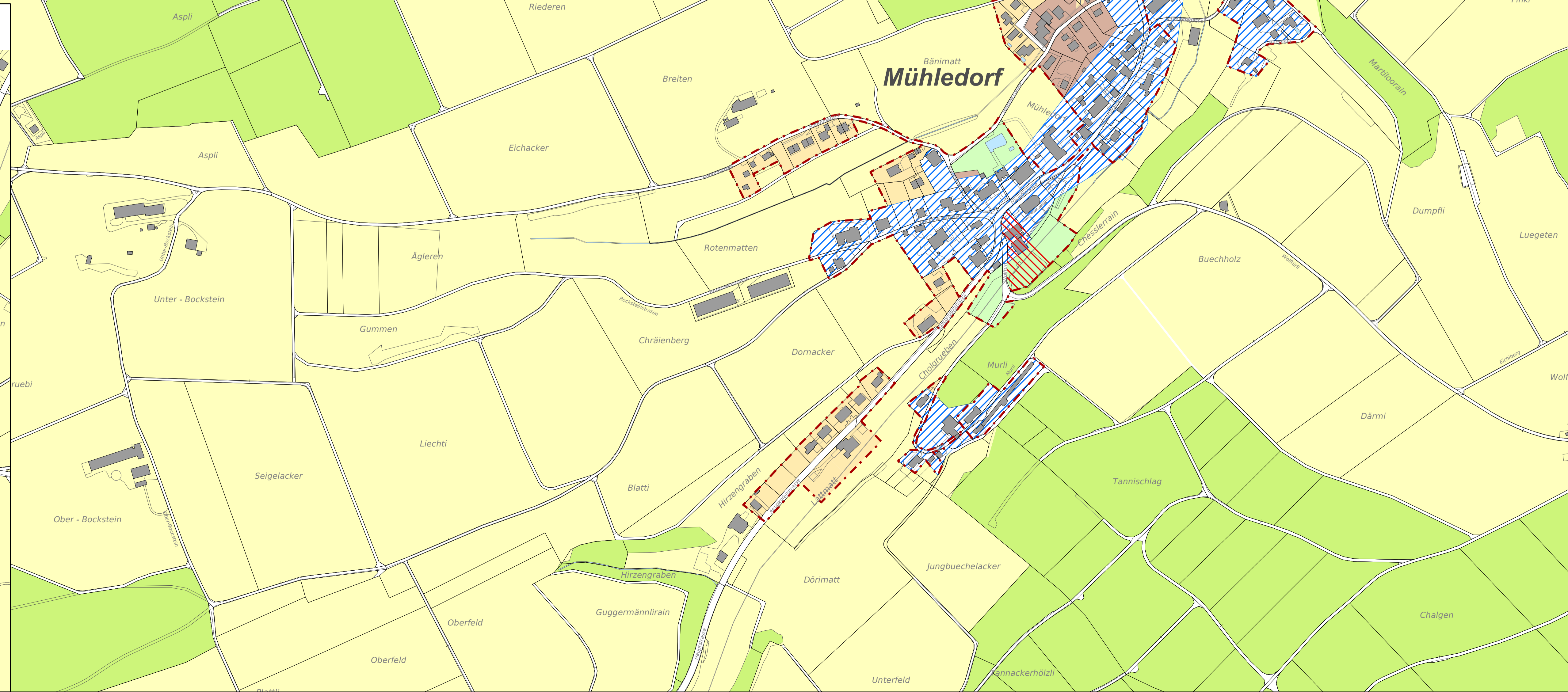
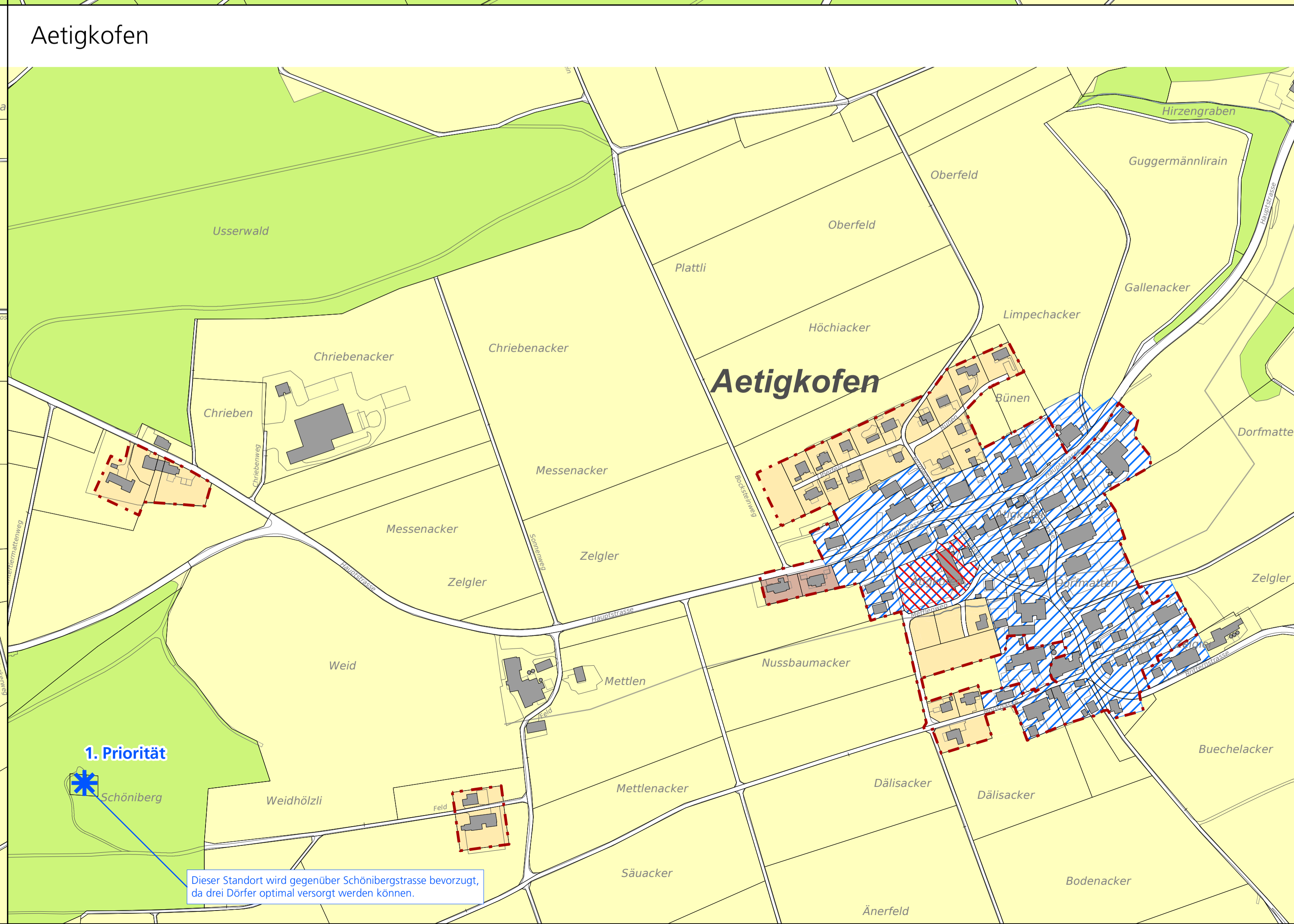
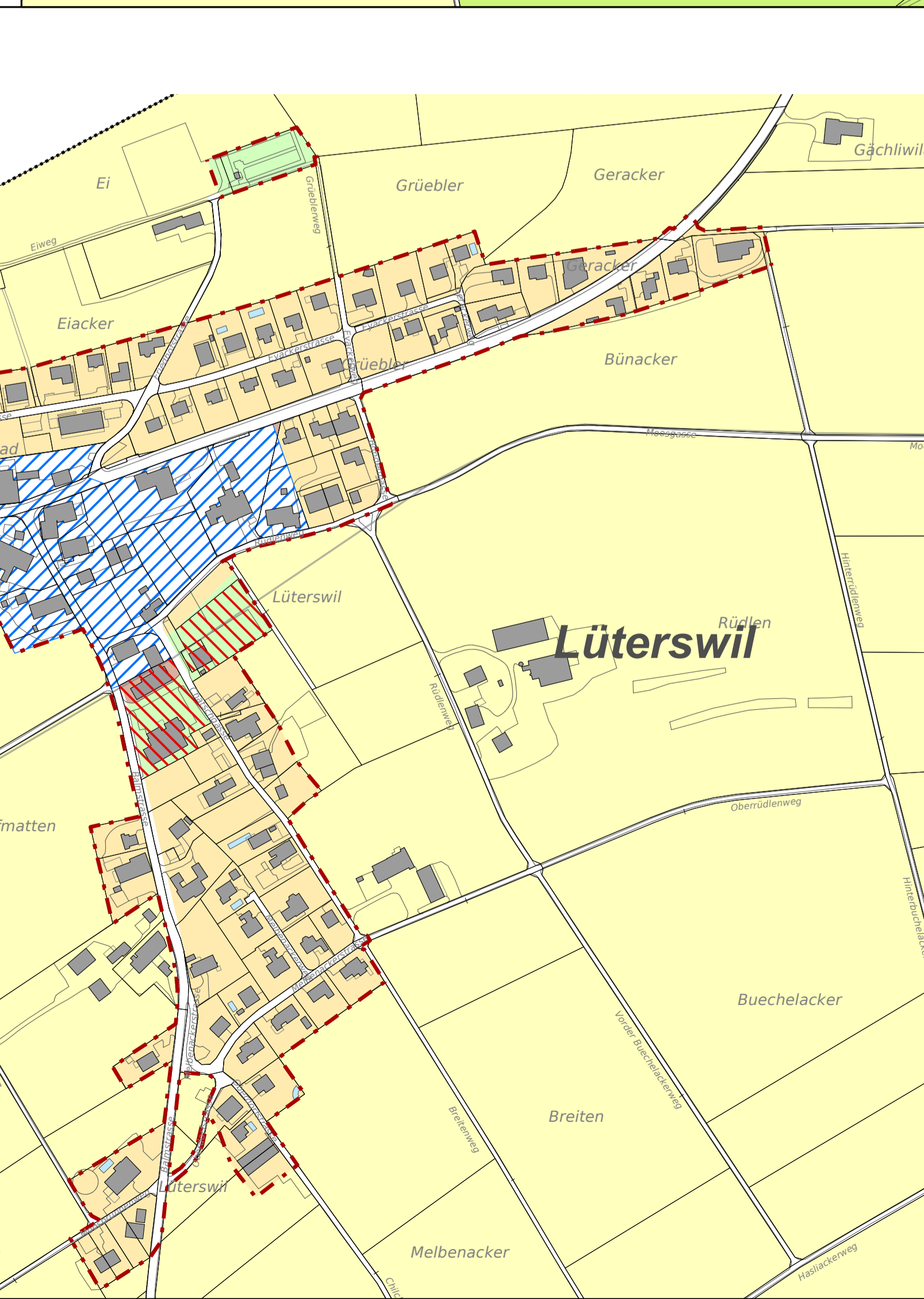
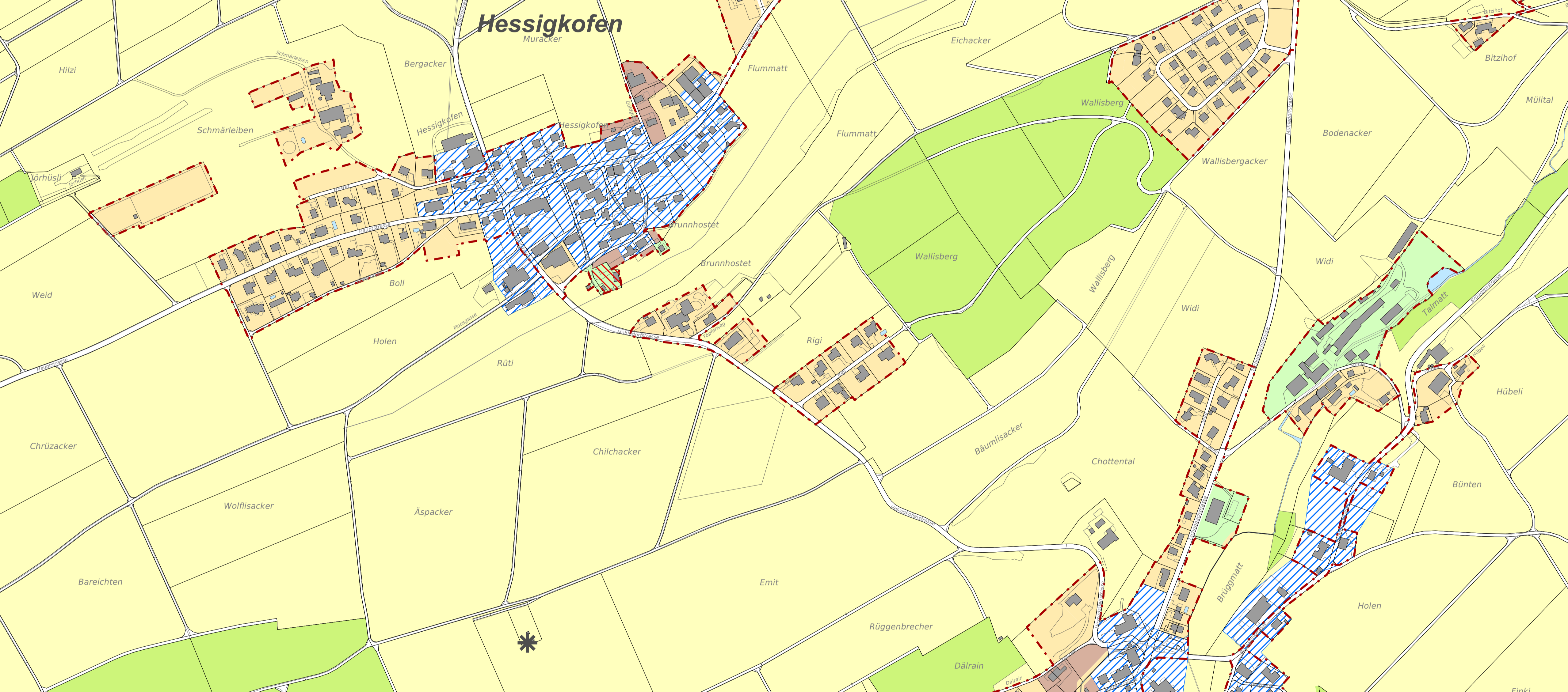
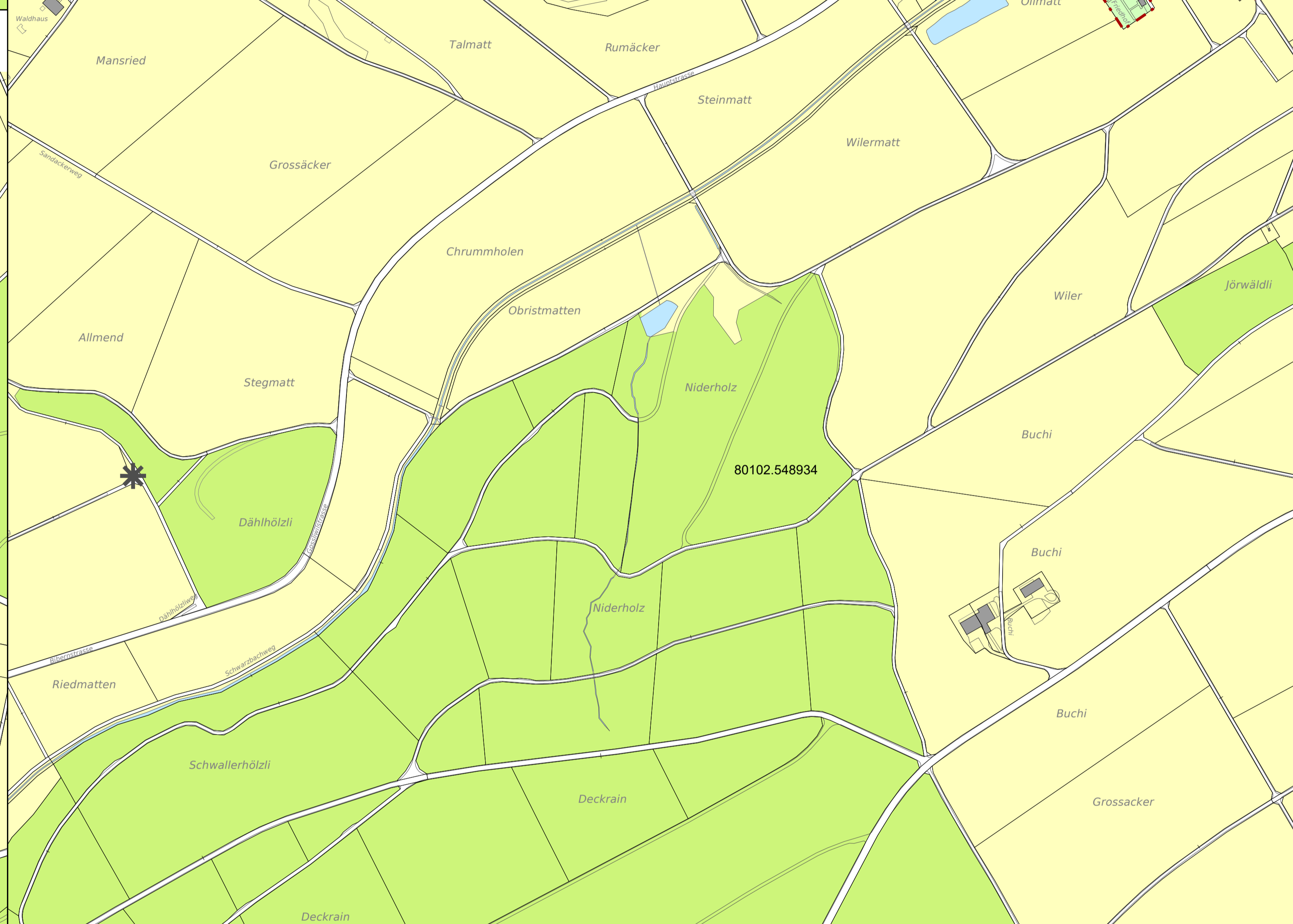
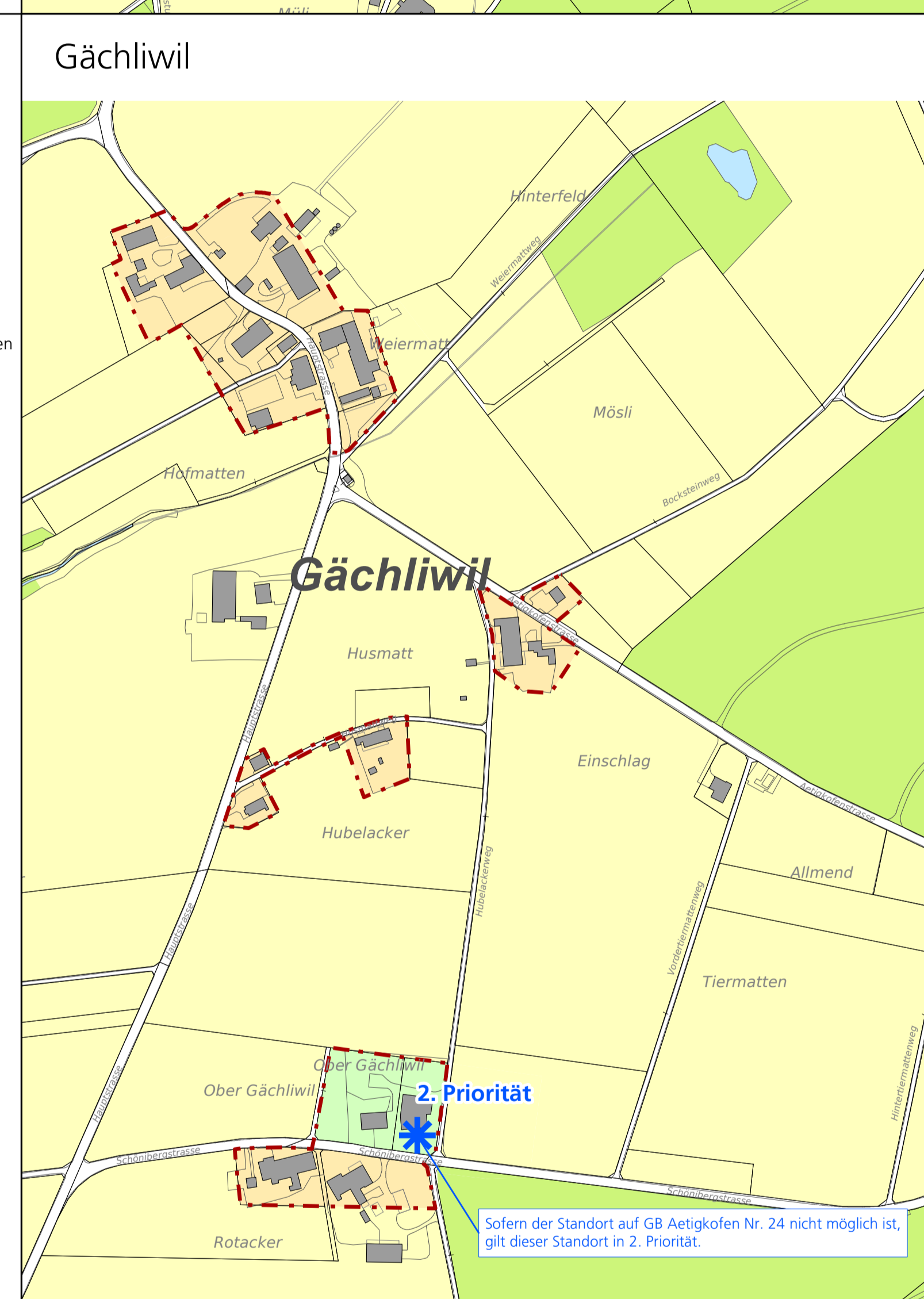
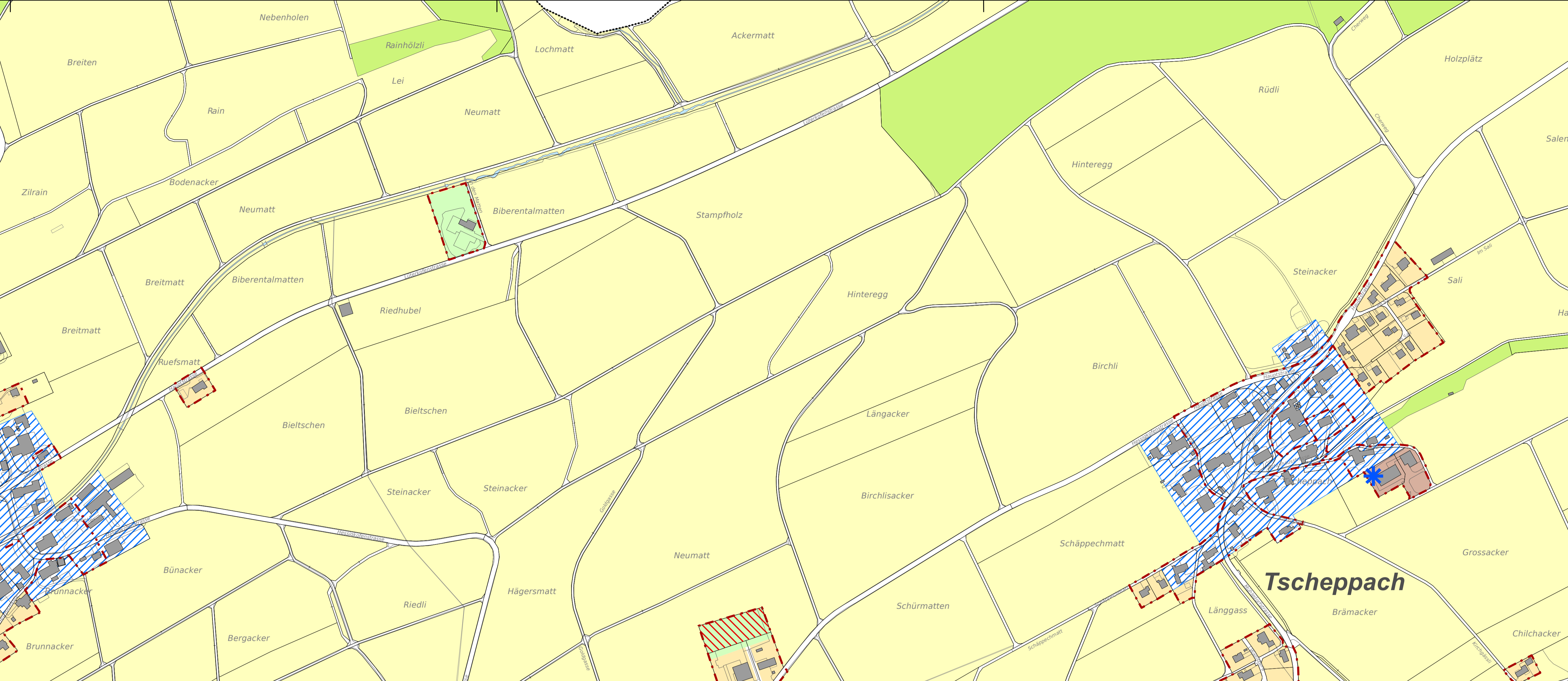
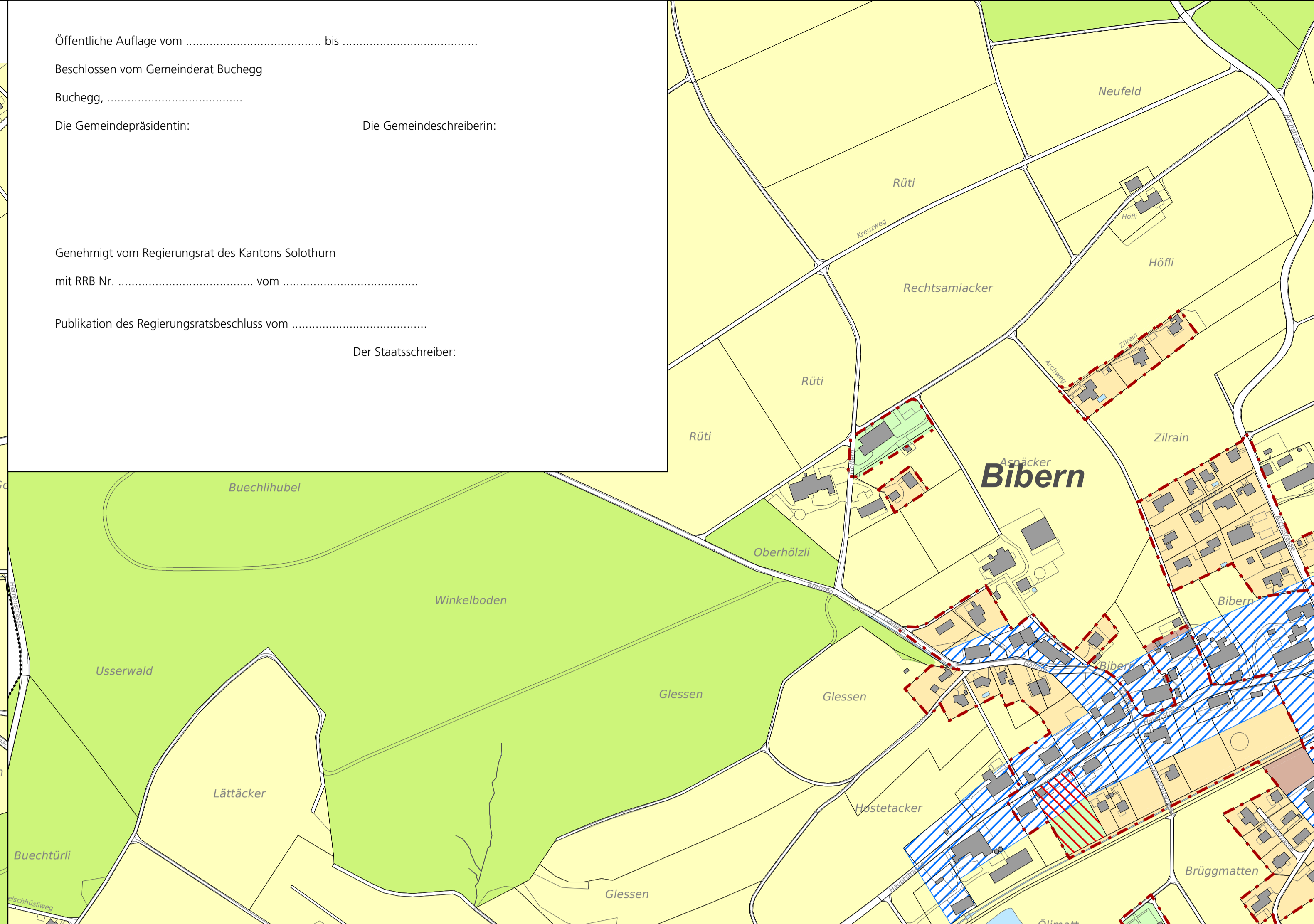
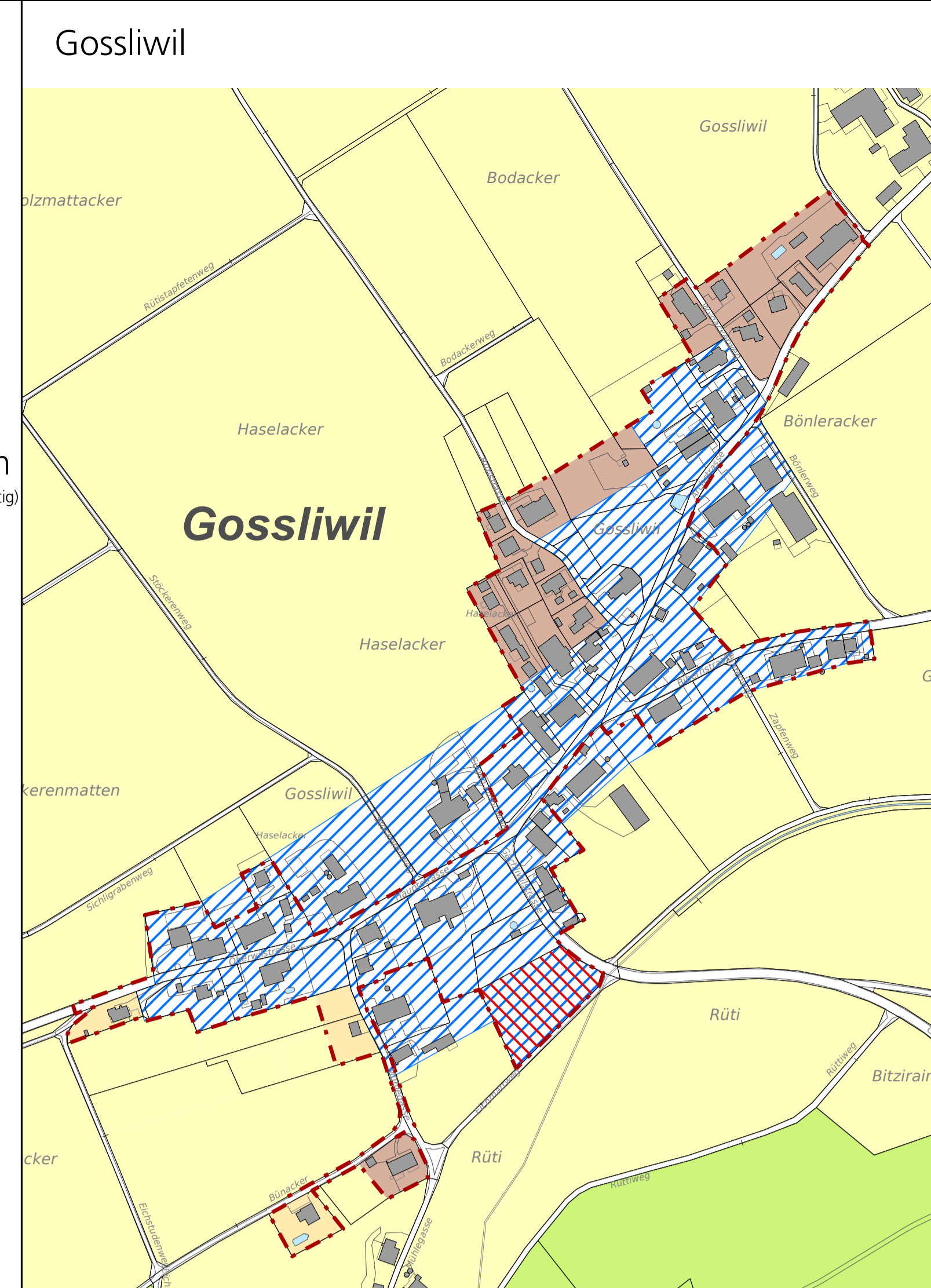
Mitwirkungsexemplar

Situation 1:3'000

Index	Datum	Änderungen	gez. gest. am	Genehmigt am	geprüft:	gezeichnet:
				30.10.2024	Plan Nr.	
				Grosse: 90 x 150		22092 / 150
				user: msa	gedruckt:	22.04.2025 14:21:32
Datei: C:\Users\m\OneDrive\Documents\projekte\mobifunkplanung\22092_150_Mobilfunkplan.mxd				AV-Grundlage vom:	wird wöchentliche aktualisiert	

www.bsb-partner.ch

Basel Tel. 061 261 00 13 Burgdorf Tel. 034 420 16 20
 Bern Tel. 061 261 00 13 Grenchen Tel. 032 654 59 30
 Olten Tel. 032 671 22 22 Oensingen Tel. 062 368 38 38

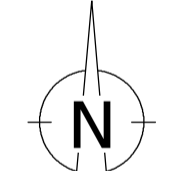



Öffentliche Auflage vom bis

Beschlossen vom Gemeinderat Buchegg
 Buchegg,
 Die Gemeindepräsidentin: Die Gemeindegeschreiberin:

Genehmigt vom Regierungsrat des Kantons Solothurn
 mit RRB Nr. vom

Publikation des Regierungsratsbeschlusses vom
 Der Staatschreiber:

- Genehmigungsinhalt**
- * Standort neue Mobilfunkanlage
 - /// Orts mit erhöhtem Schutzbedürfnis - Verbot für Mobilfunkanlagen (Kinderspielfläze, Schreibräume und ähnliche)
- Orientierungsinhalt**
- 1. Priorität: Gewerbezone, Zone für öffentliche Bauten und Anlagen sowie Zone für öffentliche Anlagen
 - 2. Priorität Kernzone
 - 3. Priorität übrige Bauzonen
 - 4. Priorität Landwirtschaftzone
 - /// Optisch als solche wahrnehmbare Mobilfunksendeanlagen nicht zulässig (Ortsbildschutzzone)
 - * Bestehende Mobilfunkanlage (gemäss Datenbezug, Bund vom Oktober 2025)
 - - - Bauzonengrenze
 - Wald (gemäss Waldplan AWJF)
 - Gewässer (gemäss amtlicher Vermessung)
 - Gemeindegrenze
- 0 50 100 200 300 Meter
- 

80102.548934

Sofern der Standort auf GA Aetigkofen Nr. 24 nicht möglich ist, gilt dieser Standort in 2. Priorität

1. Priorität
 Schönberg
 Dieser Standort wird gegenüber Schönbergstrasse bevorzugt, da dies Dörfer optimal versorgt werden können.