

Auflageexemplar, orientierend

### Waldfeststellungsplan

Art. 10 Abs. 2 und Art. 13 Abs. 3 Bundesgesetz über den Wald [SR 921.0]  
§ 8 Abs. 1 Kantonale Verordnung über Waldfeststellung und Waldabstand (BGS 931.72)

### Gemeinde Buchegg, Dorf Tschoppach

Ortsplanungsrevision, Perimeter "Bauzone"

### Detailplan M

Situation 1 : 1'000

Öffentliche Auflage vom 20. Februar bis 23. März 2026

Von der Gemeinde eingesehen am: .....

Ort / Datum: .....

Gemeindepräsident/in: .....

Festgestellt: Ort / Datum: .....

Kreisförster/in: .....





### Verbindliche Waldgrenze

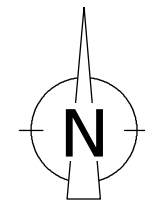
bestehend

Der vorliegende Waldfeststellungsplan ersetzt folgende rechtsgültige Waldfeststellungspläne:

Waldfeststellungsplan (1:2'000, gen. 05.11.1999, Forstkreis Bucheggberg / Lebern West)

### Orientierungsinhalt

-  Wald gemäss Waldplan AWJF (Stand: Druckdatum)
-  Bauzonengrenze
-  Bauzonen
-  Grundbuchplan WMS Kanton Solothurn (Stand: Druckdatum)



Index	Datum	Änderungen	gez./gepr.

Von Rollstrasse 29, 4702 Oensingen  
Tel. 062 388 38 38  
www.bsb-partner.ch

**BSB + Partner**   
Ingenieure und Planer

Format/Seiten: 63 x 29.7  
Gezeichnet/Geprüft: elo  
Genehmigt: lha  
Druckdatum: 28.01.2026 15:54:07

Plan-Nr. 22092/ 113      Erstellt: 20.08.2024      Revidiert: