

Kanton Solothurn

Gemeinde Buchegg

Auflageexemplar, orientierend

Waldfeststellungsplan

Art. 10 Abs. 2 und Art. 13 Abs. 3 Bundesgesetz über den Wald [SR 921.0]
§ 8 Abs. 1 Kantonale Verordnung über Waldfeststellung und Waldabstand (BGS 931.72)

Gemeinde Buchegg, Dorf Mühledorf

Ortsplanungsrevision, Perimeter "Bauzone"

Detailplan K

Situation 1 : 1'000

Öffentliche Auflage vom 20. Februar bis 23. März 2026

Von der Gemeinde eingesehen am:




Ort / Datum:

Gemeindepräsident/in:

Festgestellt: Ort / Datum:

Kreisförster/in:





Verbindliche Waldgrenze

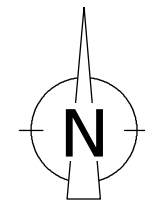
-  aufgehoben
-  neu festgestellt
-  bestehend

Der vorliegende Waldfeststellungsplan ersetzt folgende rechtsgültige Waldfeststellungspläne:

Waldfeststellungsplan (1:2'000, gen. Dezember 1997, Forstkreis Bucheggberg / Lebern West)

Orientierungsinhalt

-  Wald gemäss Waldplan AWJF (Stand: Druckdatum)
-  Bauzonengrenze
-  Bauzonen
-  Grundbuchplan WMS Kanton Solothurn (Stand: Druckdatum)



330

Holen

276

Index	Datum	Änderungen	gez./gepr.

Von Rollstrasse 29, 4702 Oensingen Tel. 062 388 38 38 www.bsb-partner.ch	BSB + Partner Ingenieure und Planer 	Format/Seiten: 63 x 29.7 Gezeichnet/Geprüft: elo Genehmigt: lha Druckdatum: 28.01.2026 15:53:59
Plan-Nr. 22092/ 111	Erstellt: 20.08.2024	Revidiert: