

Verbindliche Waldgrenze





-  aufgehoben
-  bestehend

Der vorliegende Waldfeststellungsplan ersetzt folgende rechtsgültige Waldfeststellungspläne:

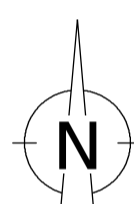
Waldfeststellungsplan (1:1'000, gen. 18.05.2001, Forstkreis Bucheggberg / Lebern West)

Waldfeststellungsplan (1:1'000, gen. 08.11.2017, Forstkreis Bucheggberg / Lebern West)

Orientierungsinhalt

-  Wald gemäss Waldplan AWJF (Stand: Druckdatum)
-  Bauzonengrenze
-  Bauzonen
-  Grundbuchplan WMS Kanton Solothurn (Stand: Druckdatum)

0 25 50 100 Meter



Kanton Solothurn

Gemeinde Buchegg

Auflageexemplar, orientierend

Waldfeststellungsplan

Art. 10 Abs. 2 und Art. 13 Abs. 3 Bundesgesetz über den Wald [SR 921.0]

§ 8 Abs. 1 Kantonale Verordnung über Waldfeststellung und Waldabstand (BGS 931.72)

Gemeinde Buchegg, Dorf Kyburg-Buchegg

Ortsplanungsrevision, Perimeter "Bauzone"

Detailplan H

Situation 1 : 1'000

Öffentliche Auflage vom 20. Februar bis 23. März 2026

Von der Gemeinde eingesehen am:

Ort / Datum:

Gemeindepräsident/in:

Festgestellt: Ort / Datum:

Kreisförster/in:

Index	Datum	Änderungen	gez./gepr.

Von Rollstrasse 29, 4702 Oensingen
Tel. 062 388 38 38
www.bsb-partner.ch

BSB + Partner
Ingenieure und Planer



Format/Seiten: 63 x 60
Gezeichnet/Geprüft: elo
Genehmigt: lha
Druckdatum: 28.01.2026 15:51:02
Revidiert:

Plan-Nr. 22092/108

Erstellt: 20.08.2024

Revidiert:

