





Verbindliche Waldgrenze

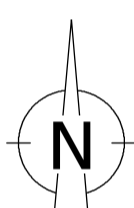
-  aufgehoben
-  bestehend

Der vorliegende Waldfeststellungsplan ersetzt folgende rechtsgültige Waldfeststellungspläne:

Waldfeststellungsplan (1:2'000, gen. 07.02.1999, Forstkreis Bucheggberg / Lebern West)

Orientierungsinhalt

-  Wald gemäss Waldplan AWJF (Stand: Druckdatum)
-  Bauzonengrenze
-  Bauzonen
-  Grundbuchplan WMS Kanton Solothurn (Stand: Druckdatum)



Kanton Solothurn Gemeinde Buchegg

Auflageexemplar, orientierend

Waldfeststellungsplan

Art. 10 Abs. 2 und Art. 13 Abs. 3 Bundesgesetz über den Wald [SR 921.0]
§ 8 Abs. 1 Kantonale Verordnung über Waldfeststellung und Waldabstand (BGS 931.72)

Gemeinde Buchegg, Dorf Aetingen

Ortsplanungsrevision, Perimeter "Bauzone"

Detailplan A

Situation 1 : 1'000

Öffentliche Auflage vom 20. Februar bis 23. März 2026

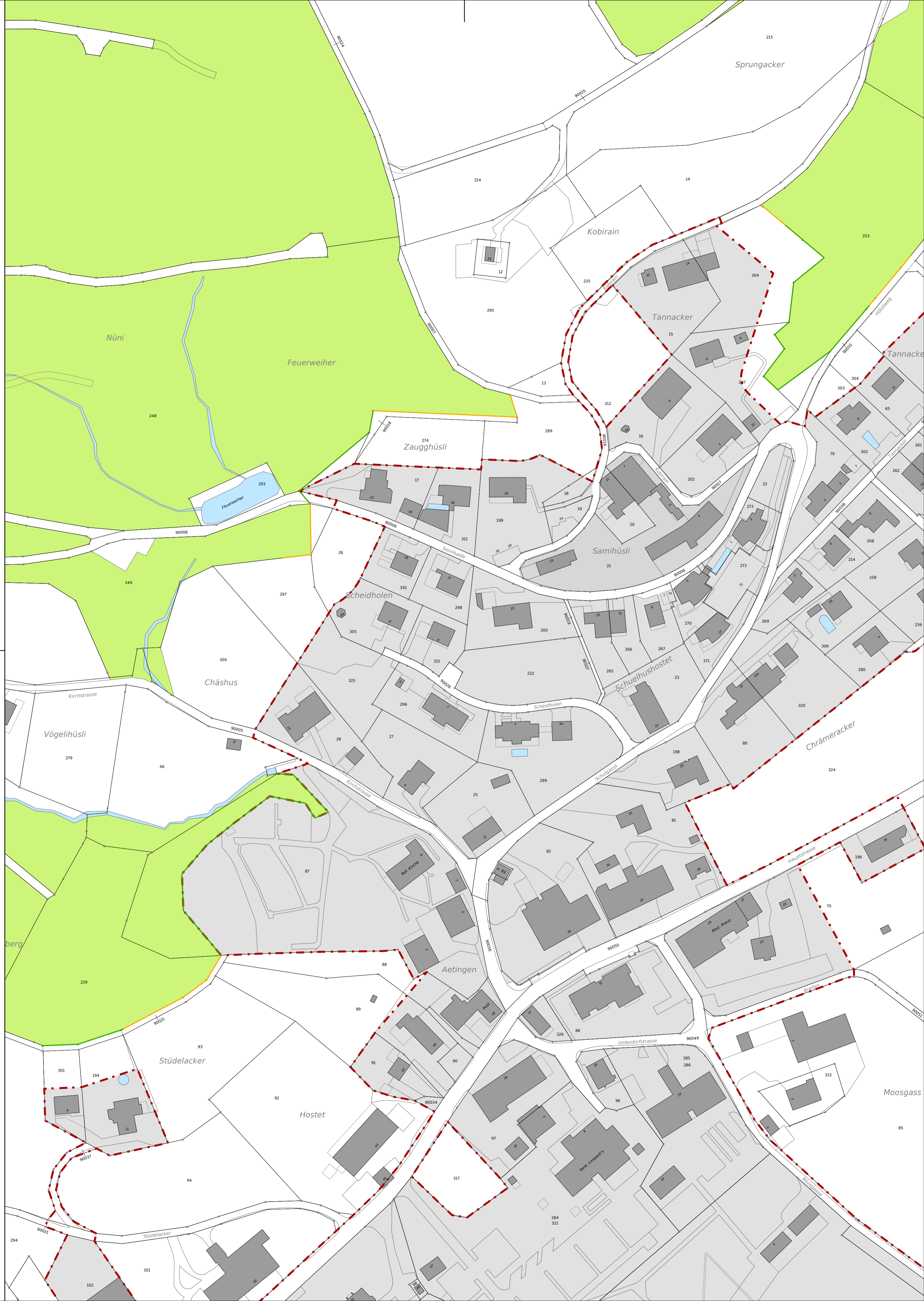
Von der Gemeinde eingesehen am:

Ort / Datum:

Gemeindepräsident/in:

Festgestellt: Ort / Datum:

Kreisförster/in:



Index	Datum	Änderungen	gez./gepr.

Von Rollstrasse 29, 4702 Oensingen Tel. 062 388 38 38 www.bsb-partner.ch	bsb+ BSB + Partner Ingenieure und Planer	Format/Seiten: 63 x 59.4 Gezeichnet/Geprüft: elo Genehmigt: lha Druckdatum: 28.01.2026 15:51:09
Plan-Nr. 22092/101	Erstellt: 19.08.2024	Revidiert: