






Der vorliegende Waldfeststellungsplan ersetzt folgende rechtsgültige Waldfeststellungspläne:

Waldfeststellungsplan (1:5000, gen. 06.11.1998, Forstkreis Bucheggberg / Lebern West)

Waldfeststellungsplan (gen. 03.12.2002, Forstkreis Bucheggberg / Lebern West)

**Orientierungsinhalt**

-  Bereiche mit Detail-Waldfeststellungsplan (Detail-Plan Nr. 101-116)
-  Wald (gemäss amtlicher Vermessung) (Stand: Druckdatum)
-  Bauzonengrenze
-  Gemeindegrenze
-  Grundbuchplan WMS Kanton Solothurn (Stand: Druckdatum)

0 200 400 800  
Meter



Kanton Solothurn Gemeinde Buchegg

**Auflageexemplar, orientierend**

**Waldfeststellungsplan**

Art. 10 Abs. 2 und Art. 13 Abs. 3 Bundesgesetz über den Wald [SR 921.0]  
§ 8 Abs. 1 Kantonale Verordnung über Waldfeststellung und Waldabstand (BGS 931.72)

**Gemeinde Buchegg**

Ortsplanungsrevision, Perimeter "Bauzone"

**Übersicht**

Situation 1 : 7'500

Öffentliche Auflage vom 20. Februar bis 23. März 2026

Von der Gemeinde eingesehen am: .....

Ort / Datum: .....

Gemeindepräsident/in: .....

Festgestellt: Ort / Datum: .....

Kreisförster/in: .....

Index	Datum	Änderungen	gez./gspr.

