











-  Bauzonengrenze
- Fruchtfolgeflächen (FFF)**
-  FFF geeignet (vollumfänglich, zu 100 % angerechnet)
-  FFF bedingt geeignet (50 % angerechnet)
-  FFF in der Reservezone (nicht angerechnet)
-  FFF die wegfällt durch eine Einzonung
-  Potentielle FFF durch eine Auszonung
- Weitere Inhalte**
-  Hecken und Ufergehölze (gemäss amtlicher Vermessung)
-  Wald (gemäss Waldplan AWV) / mit Waldgrenze
-  Gewässer / Gewässer überdeckt, eingodolt (gemäss amtlicher Vermessung)
-  Gemeindegrenze (gemäss amtlicher Vermessung)

