




















ID	Kategorie	Objekt / RRB / Quelle	Ortsteil / Strasse	GB-Nr.	Gemäss Nutzungsplänen OP alt / neu	Bemerkungen	Abbildung
Geb.01	Gebäude	Schutzverzeichnis Buchegg Datenbank kantonale Denkmalpflege Solothurn	Aetigkofen Moosgasse 6	230	Geschützt / Geschützt		
Geb.02	Gebäude	Schutzverzeichnis Buchegg Datenbank kantonale Denkmalpflege Solothurn	Aetigkofen Hauptstrasse 1	74	Geschützt / Geschützt		
Geb.03	Gebäude	Schutzverzeichnis Buchegg Datenbank kantonale Denkmalpflege Solothurn	Aetigkofen Schulgässli 6	184	Geschützt / Geschützt		
Geb.04	Gebäude	Schutzverzeichnis Buchegg Datenbank kantonale Denkmalpflege Solothurn	Aetigkofen Schulgässli 4	92	Geschützt / Geschützt		
Geb.05	Gebäude	Schutzverzeichnis Buchegg Datenbank kantonale Denkmalpflege Solothurn	Aetigkofen Hauptstrasse 9	86	Geschützt / Geschützt		
Geb.06	Gebäude	Schutzverzeichnis Buchegg Datenbank kantonale Denkmalpflege Solothurn	Aetigkofen Moosgasse 4b	97	Geschützt / Geschützt		







Geb.07	Gebäude	Schutzverzeichnis Buchegg Datenbank kantonale Denkmalpflege Solothurn	Aetigkofen Hauptstrasse 3	247	Geschützt / Geschützt		
Bru.01	Brunnen	Schutzverzeichnis Buchegg Datenbank kantonale Denkmalpflege Solothurn	Aetigkofen Hauptstrasse 3	74	- / Geschützt		
Bru.02	Brunnen	Schutzverzeichnis Buchegg Datenbank kantonale Denkmalpflege Solothurn	Aetigkofen Hauptstrasse 21	255	- / Geschützt		
Geb. 08	Gebäude	Vorprüfungsbericht	Aetigkofen Moosgasse 1	107	- / Erhaltenswert	Der Wohnstock von 1832 wurde im Jahr 1926 umgebaut, resp. erweitert. Die im Geiste des Heimatstils erfolgte Erweiterung ist besonders bei der Fassade Ost mit ihrem Riegwerk charakterdefinierend und schafft durch die Nähe zur Strasse eine spannende Stellung innerhalb der Moosgasse.	
Geb.09	Gebäude	Bauzonenplan Gemeinde Aetigkofen RRB Nr. 449 vom 28.2.2000	Aetigkofen Moosgasse 2	99	Erhaltenswert / Erhaltenswert		
Geb.10	Gebäude	Bauzonenplan Gemeinde Aetigkofen RRB Nr. 449 vom 28.2.2000	Aetigkofen Moosgasse 4	97	Erhaltenswert / Erhaltenswert		
Geb.11	Gebäude	Bauzonenplan Gemeinde Aetigkofen RRB Nr. 449 vom 28.2.2000	Aetigkofen Hauptstrasse 3	74	Erhaltenswert / Erhaltenswert		







Geb.12	Gebäude	Bauzonenplan Gemeinde Aetigkofen RRB Nr. 449 vom 28.2.2000	Aetigkofen Hauptstrasse 4	57	Erhaltenswert / Erhaltenswert	
Geb.13	Gebäude	Bauzonenplan Gemeinde Aetigkofen RRB Nr. 449 vom 28.2.2000	Aetigkofen Hauptstrasse 8	54	Erhaltenswert / Erhaltenswert	
Geb.14	Gebäude	Bauzonenplan Gemeinde Aetigkofen RRB Nr. 449 vom 28.2.2000	Aetigkofen Hauptstrasse 12	52	Erhaltenswert / Erhaltenswert	
Geb.15	Gebäude	Bauzonenplan Gemeinde Aetigkofen RRB Nr. 449 vom 28.2.2000	Aetigkofen Hauptstrasse 20	41	Erhaltenswert / Erhaltenswert	
Geb.16	Gebäude	Bauzonenplan Gemeinde Aetigkofen RRB Nr. 449 vom 28.2.2000	Aetigkofen Hauptstrasse 25	242	Erhaltenswert / Erhaltenswert	
Geb.17	Gebäude	Bauzonenplan Gemeinde Aetigkofen RRB Nr. 449 vom 28.2.2000	Aetigkofen Hauptstrasse 19	256	Erhaltenswert / Erhaltenswert	
Geb.18	Gebäude	Bauzonenplan Gemeinde Aetigkofen RRB Nr. 449 vom 28.2.2000	Aetigkofen Mettlenweg 6	181	Erhaltenswert / Erhaltenswert	







Geb.19	Gebäude	Bauzonenplan Gemeinde Aetigkofen RRB Nr. 449 vom 28.2.2000	Aetigkofen Britternstrasse 1	85	Erhaltenswert / Erhaltenswert		
Geb. 20	Gebäude	Vorprüfungsbericht	Aetigkofen Britternstrasse 2	88	- / Erhaltenswert	Die vom äusseren Erscheinungsbild heterogene und unauffällige Käserei ist von der Britternstrasse her zurückversetzt. Sie zeichnet die Entwicklung des Käseriwesens in Aetigkofen auf und ist für die Dorfgeschichte von Bedeutung.	
Geb.21	Gebäude	Bauzonenplan Gemeinde Aetigkofen RRB Nr. 449 vom 28.2.2000	Aetigkofen Britternstrasse 5	83	Erhaltenswert / Erhaltenswert		
Geb.22	Gebäude	Bauzonenplan Gemeinde Aetigkofen RRB Nr. 449 vom 28.2.2000	Aetigkofen Britternstrasse 11	181	Erhaltenswert / Erhaltenswert		
Geb.23	Gebäude	Bauzonenplan Gemeinde Aetigkofen RRB Nr. 449 vom 28.2.2000	Aetigkofen Britternstrasse 19	104	Erhaltenswert / Erhaltenswert		
Geb.24	Gebäude	Bauzonenplan Gemeinde Aetigkofen RRB Nr. 449 vom 28.2.2000	Aetigkofen Birkengasse 7	103	Erhaltenswert / Erhaltenswert		
Geb.25	Gebäude	Bauzonenplan Gemeinde Aetigkofen RRB Nr. 449 vom 28.2.2000	Aetigkofen Schulgässli 8	101	Erhaltenswert / Erhaltenswert		

Geb.26	Gebäude	Vorprüfungsbericht	Aetigkofen Hauptstrasse 9	86	Erhaltenswert/ Schützenswert	Es handelt sich hier um eine typologisch rare Kombination eines Ofenhauses mit «Buuchi» und Wohngelegenheit im Obergeschoss. Das Ofenhausstöckli von 1848 weist eine bemerkenswerte Bauzier mit gezopften Bügen, profilierten Fensterbänken und Bund im OG auf. Es steht in erster Bebauungslinie an der Wegkreuzung Hauptstrasse/Britternstrasse und bildet mit dem geschützten Speicher, ebenfalls GB-Nr. 86, sowie den Bauernhäusern Hauptstrasse Nr. 8 und Britternstrasse Nr. 1 ein schönes Ensemble inmitten des Dorfs	
ID	Kategorie	Objekt / RRB / Quelle	Ortsteil / Strasse	GB-Nr.	Gemäss Nutzungsplänen OP alt / neu	Bemerkungen	Abbildung
Geb.27	Gebäude	Schutzverzeichnis Buchegg Datenbank kantonale Denkmalpflege Solothurn	Aetingen Schulgässli 9	87	Geschützt / Geschützt		
Geb.28	Gebäude	Schutzverzeichnis Buchegg Datenbank kantonale Denkmalpflege Solothurn	Aetingen Schulgässli 5	87	Geschützt / Geschützt		
Geb.29	Gebäude	Schutzverzeichnis Buchegg Datenbank kantonale Denkmalpflege Solothurn	Aetingen Schulgässli 3	87	Geschützt / Geschützt		
Geb.30	Gebäude	Schutzverzeichnis Buchegg Datenbank kantonale Denkmalpflege Solothurn	Aetingen Schulgässli 7	87	Geschützt / Geschützt		
Geb.31	Gebäude	Schutzverzeichnis Buchegg Datenbank kantonale Denkmalpflege Solothurn	Aetingen Unterdorfstrasse 8	284	Geschützt / Geschützt		

Geb.32	Gebäude	Schutzverzeichnis Buchegg Datenbank kantonale Denkmalpflege Solothurn	Aetingen Hauptstrasse 60	103	Geschützt / Geschützt	
Geb.33	Gebäude	Gasthof Kr Schutzverzeichnis Buchegg Datenbank kantonale Denkmalpflege Solothurn	Aetingen Hauptstrasse 29	70	Geschützt / Geschützt	
Geb.34	Gebäude	Ehem. Schutzverzeichnis Buchegg Datenbank kantonale Denkmalpflege Solothurn	Aetingen Hauptstrasse 37	326	Geschützt / Geschützt	
Geb.35	Gebäude	Wohnstock Schutzverzeichnis Buchegg Datenbank kantonale Denkmalpflege Solothurn	Aetingen Unterdorfstrasse 14	285	Geschützt / Geschützt	
Geb.36	Gebäude	Schutzverzeichnis Buchegg Datenbank kantonale Denkmalpflege Solothurn	Aetingen Hauptstrasse 52	293	Geschützt / Geschützt	
Geb.37	Gebäude	Schutzverzeichnis Buchegg Datenbank kantonale Denkmalpflege Solothurn	Aetingen Moosgasse 5	85	Geschützt / Geschützt	








Geb.38	Gebäude	Schutzverzeichnis Buchegg Datenbank kantonale Denkmalpflege Solothurn	Aetingen Hauptstrasse 62	103	Geschützt / Geschützt	
Geb.39	Gebäude	Schutzverzeichnis Buchegg Datenbank kantonale Denkmalpflege Solothurn	Aetingen Hauptstrasse 46	92	Geschützt / Geschützt	
Geb.40	Gebäude	Schutzverzeichnis Buchegg Datenbank kantonale Denkmalpflege Solothurn	Aetingen Kirchstrasse 11	46	Geschützt / Geschützt	
Geb.41	Gebäude	Schutzverzeichnis Buchegg Datenbank kantonale Denkmalpflege Solothurn	Aetingen Hauptstrasse 30	81	Geschützt / Geschützt	
Div.01	Fensterbänke/ Kellerportal	Schutzverzeichnis Buchegg Datenbank kantonale Denkmalpflege Solothurn	Aetingen Kirchstrasse 10	28	- / Geschützt	
Bru.03	Brunnen	Schutzverzeichnis Buchegg Datenbank kantonale Denkmalpflege Solothurn	Aetingen Unterdorfstrasse 20	285	- / Geschützt	

Bru.04	Brunnen	Schutzverzeichnis Buchegg Datenbank kantonale Denkmalpflege Solothurn	Aetingen Unterdorfstrasse 14	285	- / Geschützt	
Bru.05	Brunnen	Schutzverzeichnis Buchegg Datenbank kantonale Denkmalpflege Solothurn	Aetingen Unterdorfstrasse 8	284	- / Geschützt	
Bru.06	Brunnen	Schutzverzeichnis Buchegg Datenbank kantonale Denkmalpflege Solothurn	Aetingen Hauptstrasse 39	97	- / Geschützt	
Bru.07	Brunnen	Schutzverzeichnis Buchegg Datenbank kantonale Denkmalpflege Solothurn	Aetingen Hauptstrasse 60	103	- / Geschützt	
Bru.08	Brunnen	Schutzverzeichnis Buchegg Datenbank kantonale Denkmalpflege Solothurn	Aetingen Hauptstrasse 44	92	- / Geschützt	
Bru.09	Brunnen	Schutzverzeichnis Buchegg Datenbank kantonale Denkmalpflege Solothurn	Aetingen Schulgässli 5	87	- / Geschützt	








Bru.10	Brunnen	Schutzverzeichnis Buchegg Datenbank kantonale Denkmalpflege Solothurn	Aetingen Moosgasse 3	85	- / Geschützt		
Bru.11	Brunnen	Schutzverzeichnis Buchegg Datenbank kantonale Denkmalpflege Solothurn	Aetingen Hauptstrasse 32	81	- / Geschützt		
Bru.12	Brunnen	Schutzverzeichnis Buchegg Datenbank kantonale Denkmalpflege Solothurn	Aetingen Hauptstrasse	81	- / Geschützt		
Geb.42	Gebäude	Vorprüfungsbericht	Aetingen Schulgässli 8	83	- / Erhaltenswert	Es handelt sich hier um einen wertvollen Kleinbau einer seltenen Gebäudetypologie. Er wird definiert durch die regionaltypische Kubatur von einer zum Längsbau quergestellten Ründifassade, zeittypischen Heimatstilelementen wie ein EG aus Kalksandstein, einer Ründi mit radialer Verschalung, einer abgerundeten, stehenden Schalung, den grossen Holztoren sowie durch die braunorange Farbgebung. In strassenraumdefinierender Stellung am Schulgässli.	
Geb.43	Gebäude	Bauzonen – Gesamtplan Gemeinde Buchegg, Ortsteil Aetingen RRB Nr. 473 vom 24.3.2015	Aetingen Schulgässli 23	23	Erhaltenswert / Erhaltenswert		
Geb.44	Gebäude	Bauzonen – Gesamtplan Gemeinde Buchegg, Ortsteil Aetingen RRB Nr. 473 vom 24.3.2015	Aetingen Hauptstrasse 44	92	Erhaltenswert / Erhaltenswert		
Geb.45	Gebäude	Bauzonen – Gesamtplan Gemeinde Buchegg, Ortsteil Aetingen RRB Nr. 473 vom 24.3.2015	Aetingen Hauptstrasse 32	81	Erhaltenswert / Erhaltenswert		








Geb.46	Gebäude	Bauzonen – Gesamtplan Gemeinde Buchegg, Ortsteil Aetingen RRB Nr. 473 vom 24.3.2015	Aetingen Hauptstrasse 39	97	Erhaltenswert / Erhaltenswert		
Geb.47	Gebäude	Vorprüfungsbericht	Aetingen Hauptstrasse 47	284	- / Erhaltenswert	Der Schopf von ca. 1890 ist ein wertvoller Kleinbau einer rare Gebäudetypologie. Er ist trotzdem von bemerkens- werter Grösse und gehört funktionell und visuell zur schützenswerten, neobarocken Landhausvilla Nr. Haupt- strasse 51.	
Geb.48	Gebäude	Vorprüfungsbericht	Aetingen Hauptstrasse 56	102	- / Erhaltenswert	Das kleinere Wohnhaus mit ehemaligem Laden im kleinen Ökonomieteil und dem gepflegten Garten verkörpert ei- nen eher seltenen Typus und ist trotz des moderaten Ei- genwerts wichtig für das innere Dorfbild.	
Geb.49	Gebäude	Vorprüfungsbericht	Aetingen Unterdorfstrasse 18	96	- / Erhaltenswert	Es handelt sich einen in spätklassizistischer Tradition ste- henden Wohnstock mit einem verputzten, durch Stich- bogen definierten EG, einem trennenden Sägezahnfries und Rieg im OG und DG. Er ist ein wichtiger Pfeiler im durch Brände beeinträchtigten Unterdorf.	
Gar.01	Historische Gärten und Anlagen	ICOMOS / Vorprüfungsbe- richt	Aetingen Hauptstrasse 51	223	Kein Schutzstatus, aber hinwei- send: zu erhalten, da Stellenwert im Ortsbild	ICOMOS: http://apps.dynasphere.de/01185/DSWebService/comos/generateReportByID?language=DE&objectID=634596	
Geb.50	Gebäude	Bauzonen – Gesamtplan Gemeinde Buchegg, Ortsteil Aetingen RRB Nr. 473 vom 24.3.2015	Aetingen Schulgässli 22/22a	80/320	Schützenswert / Schützenswert		
Geb.51	Gebäude	Bauzonen – Gesamtplan Gemeinde Buchegg, Ortsteil Aetingen RRB Nr. 473 vom 24.3.2015	Aetingen Unterdorfstrasse 2	284	Schützenswert / Schützenswert		








Geb.52	Gebäude	Bauzonen – Gesamtplan Gemeinde Buchegg, Ortsteil Aetingen RRB Nr. 473 vom 24.3.2015	Aetingen Unterdorfstrasse 20	285	Schützenswert / Schützenswert		
Geb. 53	Gebäude	Vorprüfungsbericht	Aetingen Hauptstrasse 27	70	- / Schützenswert	Die ehemalige Schmiede wurde an den ersten Kernbau des Gasthofs Kreuz als Anhenke angebaut. Sie weist trotz ihrer Funktion als reiner Nutzbau eine bemerkenswerte Bauzier auf: ehemals vier Laubensäulen, korbogenförmige Bretterverblendungen mit Ausschnitten zwischen den Säulen sowie Freibünde mit Knäufen. Die Schmiede macht den östlichen Auftakt zu Aetingen und ist für das äussere Ortsbild von hoher Wichtigkeit.	
Geb.54	Gebäude	Bauzonen – Gesamtplan Gemeinde Buchegg, Ortsteil Aetingen RRB Nr. 473 vom 24.3.2015 Vorprüfungsbericht	Aetingen Hauptstrasse 36	82	Erhaltenswert / Schützenswert	Das 1856 erstellte und 1935 umgebaute Bauerhaus ist als Typ rein erhalten und weist beträchtliche, historische Substanz auf. Die Umbauten im Heimatstil reicherten das Haus mit zeittypischen Elementen wie den Bügen, dem DG-Gesims, einer Ründi mit radialer Bretterschalung sowie der beigebraunen Farbfassung mit den rot/weissen Akzenten an der prägenden Strassenfassade an. Das Haus weist gute Türen mit Beschlägen und einem Gurtgesims aus der Bauzeit und schöne Kalksteinelemente im Ökonometeil auf. Die Baute ist sehr wichtig für das innere Ortsbild und hat durch seine Stellung in der Verzweigung Hauptstrasse /Kirchstrasse einen hohen Situationswert.	
Geb.55	Gebäude	Bauzonen – Gesamtplan Gemeinde Buchegg, Ortsteil Aetingen RRB Nr. 473 vom 24.3.2015	Aetingen Hauptstrasse 41	97	Schützenswert / Schützenswert		
Geb.56	Gebäude	Bauzonen – Gesamtplan Gemeinde Buchegg, Ortsteil Aetingen RRB Nr. 473 vom 24.3.2015 Vorprüfungsbericht	Aetingen Hauptstrasse 50	101	Erhaltenswert / Schützenswert	Das Bauernhaus von 1876 verkörpert die typologisch eher seltene und sich auf den Bucheggberg beschränkende Variante eines zum Ökonometeil quergestellten, repräsentativen Wohnteils mit einem sehr hohen Dachgeschoss und einer deutlich oberhalb der Fenster OG ansetzenden Ründi mit darunter liegender Serliana. Atypisch ist auch der Grundriss mit dem mittigen Quergang und der Eck-Küche anstatt einer Längsküche. Es ist ein frühes Beispiel eines reichhaltig im sog. Schweizer Holzstil dekorierten Bauernhauses. Qualitätsvoll sind unter anderem der Vorgarten mit Spalier, Eisenzaun, mächtige Stützmauer und dem Ofenhaus in der rückwärtigen Brückstockmauer.	
Geb.57	Gebäude	Bauzonen – Gesamtplan Gemeinde Buchegg, Ortsteil Aetingen RRB Nr. 473 vom 24.3.2015	Aetingen Hauptstrasse 51	223	Schützenswert / Schützenswert		

Geb.58	Gebäude	Bauzonen – Gesamtplan Gemeinde Buchegg, Ortsteil Aetingen RRB Nr. 473 vom 24.3.2015	Aetingen Hauptstrasse 55	108	Schützenswert / Schützenswert		
Geb.59	Gebäude	Bauzonen – Gesamtplan Gemeinde Buchegg, Ortsteil Aetingen RRB Nr. 473 vom 24.3.2015 Vorprüfungsbericht	Aetingen Hauptstrasse 57	109	Erhaltenswert / Schützenswert	Der Wohnstock von 1848 ist trotz der veränderten Rückfront ein guter Vertreter eines klassischen Bautyps mit schönen Originalelementen. Leicht erhöht über der Strasse ergänzt er das Bauernhaus Nr. 55 und ist strassenraumdefinierend.	
Geb.60	Gebäude	Bauzonen – Gesamtplan Gemeinde Buchegg, Ortsteil Aetingen RRB Nr. 473 vom 24.3.2015	Aetingen Hauptstrasse 23	70	Schützenswert / Schützenswert		
Geb.61	Gebäude	Bauzonen – Gesamtplan Gemeinde Buchegg, Ortsteil Aetingen RRB Nr. 473 vom 24.3.2015	Aetingen Kirchstrasse 10	108	Schützenswert / Schützenswert		
Geb.62	Gebäude	Bauzonen – Gesamtplan Gemeinde Buchegg, Ortsteil Aetingen RRB Nr. 473 vom 24.3.2015 Vorprüfungsbericht	Aetingen Kirchstrasse 17	45	Erhaltenswert / Schützenswert		
ID	Kategorie	Objekt / RRB / Quelle	Ortsteil / Strasse	GB-Nr.	Gemäss Nutzungsplänen OP alt / neu	Bemerkungen	Abbildung
Geb.63	Gebäude	Vorprüfungsbericht	Brittern Gässli 11	131	- / Erhaltenswert	Kleines Bauernhaus von 1851 über ursprünglich 3 Fensterachsen mit einer Inschrift auf dem Tennstorsturz.	
Geb.64	Gebäude	Vorprüfungsbericht	Brittern Hauptstrasse 138	133	- / Erhaltenswert	Das kleinere Bauernhaus, um 1880, mit regionaltypischem Querfirst, Laube und Rüdi ist in seinem Gesamthabitus und in seiner äusseren Bausubstanz gut erhalten. Es bildet einen erhaltenswerten Rest der bäuerlichen Bebauung im überformten Ortsteil Brittern.	

ID	Kategorie	Objekt / RRB / Quelle	Ortsteil / Strasse	GB-Nr.	Gemäss Nutzungsplänen OP alt / neu	Bemerkungen	Abbildung
Geb.65	Gebäude	Schutzverzeichnis Buchegg Datenbank kantonale Denkmalpflege Solothurn	Bibern Goltern 17a	242	Geschützt / Geschützt		
Geb.66	Gebäude	Schutzverzeichnis Buchegg Datenbank kantonale Denkmalpflege Solothurn	Bibern Hauptstrasse 21	10	Geschützt / Geschützt		
Geb.67	Gebäude	Schutzverzeichnis Buchegg Datenbank kantonale Denkmalpflege Solothurn	Bibern Buchstrasse 4	59	Geschützt / Geschützt		
Geb.68	Gebäude	Schutzverzeichnis Buchegg Datenbank kantonale Denkmalpflege Solothurn	Bibern Hauptstrasse 15	23	Geschützt / Geschützt		
Geb.69	Gebäude	Schutzverzeichnis Buchegg Datenbank kantonale Denkmalpflege Solothurn	Bibern Archweg 24/24a	10	Geschützt / Geschützt		
Bru.13	Brunnen	Schutzverzeichnis Buchegg Datenbank kantonale Denkmalpflege Solothurn	Bibern Gerbehof 1	54	- / Geschützt		








Bru.14	Brunnen	Schutzverzeichnis Buchegg Datenbank kantonale Denkmalpflege Solothurn	Bibern Gerbehof 3	54	- / Geschützt		
Bru.15	Brunnen	Schutzverzeichnis Buchegg Datenbank kantonale Denkmalpflege Solothurn	Bibern Archweg 23	8	- / Geschützt		
Bru.16	Brunnen	Schutzverzeichnis Buchegg Datenbank kantonale Denkmalpflege Solothurn	Bibern Hauptstrasse 14	22	- / Geschützt		
Bru.17	Brunnen	Schutzverzeichnis Buchegg Datenbank kantonale Denkmalpflege Solothurn	Bibern Hauptstrasse 21	10	- / Geschützt		
Bru.18	Brunnen	Schutzverzeichnis Buchegg Datenbank kantonale Denkmalpflege Solothurn	Bibern Hauptstrasse 31	47	- / Geschützt		
Bru.19	Brunnen	Schutzverzeichnis Buchegg Datenbank kantonale Denkmalpflege Solothurn	Bibern Hauptstrasse 51	25	- / Geschützt		
Geb.70	Gebäude	Bauzonenplan Gemeinde Bibern RRB Nr. 1461 vom 3.7.2001	Bibern Goltern 16	4	Erhaltenswert / Erhaltenswert		








Geb.71	Gebäude	Bauzonenplan Gemeinde Bibern RRB Nr. 1461 vom 3.7.2001	Bibern Goltern 17a	242	Erhaltenswert / Erhaltenswert		
Geb.72	Gebäude	Bauzonenplan Gemeinde Bibern RRB Nr. 1461 vom 3.7.2001	Bibern Goltern 41	110	Erhaltenswert / Erhaltenswert		
Geb.73	Gebäude	Bauzonenplan Gemeinde Bibern RRB Nr. 1461 vom 3.7.2001	Bibern Hauptstrasse 14	22	Erhaltenswert / Erhaltenswert		
Geb.74	Gebäude	Bauzonenplan Gemeinde Bibern RRB Nr. 1461 vom 3.7.2001	Bibern Hauptstrasse 23	8	Für das Ortsbild wichtige Baute / Erhaltenswert		
Geb.75	Gebäude	Bauzonenplan Gemeinde Bibern RRB Nr. 1461 vom 3.7.2001	Bibern Hauptstrasse 25	34	Erhaltenswert / Erhaltenswert		
Geb.76	Gebäude	Bauzonenplan Gemeinde Bibern RRB Nr. 1461 vom 3.7.2001	Bibern Hauptstrasse 31	47	Für das Ortsbild wichtige Baute / Erhaltenswert		
Geb.77	Gebäude	Bauzonenplan Gemeinde Bibern RRB Nr. 1461 vom 3.7.2001	Bibern Hauptstrasse 51	25	Erhaltenswert / Erhaltenswert		
Geb.78	Gebäude	Bauzonenplan Gemeinde Bibern RRB Nr. 1461 vom 3.7.2001 Vorprüfungsbericht	Bibern Hauptstrasse 52	24	Für das Ortsbild wichtige Baute / Erhaltenswert	Die ehemalige Öli gehört zu einer seltenen Baugattung an und ist im Gesamthabitus gut erhalten. Reste der ehemaligen wasserbaulichen Massnahmen am Biberenbach (Wehr, Wasserradkammer) haben sich möglicherweise erhalten. Sie macht den westlichen Auftakt zum Dorf und zeugt vom ehemaligen Gewerbe von Bibern.	








Geb.79	Gebäude	Bauzonenplan Gemeinde Bibern RRB Nr. 1461 vom 3.7.2001	Bibern Hauptstrasse 58	51	Erhaltenswert / Erhaltenswert		
Geb.80	Gebäude	Bauzonenplan Gemeinde Bibern RRB Nr. 1461 vom 3.7.2001	Bibern Hauptstrasse 59	17	Erhaltenswert / Erhaltenswert		
Geb.81	Gebäude	Bauzonenplan Gemeinde Bibern RRB Nr. 1461 vom 3.7.2001	Bibern Hauptstrasse 65	212	Erhaltenswert / Erhaltenswert		
Geb.82	Gebäude	Bauzonenplan Gemeinde Bibern RRB Nr. 1461 vom 3.7.2001	Bibern Hauptstrasse 71	31	Für das Ortsbild wichtige Baute / Erhaltenswert		
Geb.83	Gebäude	Bauzonenplan Gemeinde Bibern RRB Nr. 1461 vom 3.7.2001 Vorprüfungsbericht	Bibern Hauptstrasse 73	47	Für das Ortsbild wichtige Baute / Erhaltenswert	Die ehemalige Brennerei ist ein wertvoller und seltener Kleinbau, der das Ensemble um das erhaltenswerte Bauernhaus Nr. 31 und den erhaltenswerten Wohnstock Nr. 75 stützt und ergänzt. Sie sollte in ihrem äusseren Erscheinungsbild erhalten bleiben.	
Geb.84	Gebäude	Bauzonenplan Gemeinde Bibern RRB Nr. 1461 vom 3.7.2001	Bibern Hauptstrasse 75	47	Für das Ortsbild wichtige Baute / Erhaltenswert		
Geb.85	Gebäude	Bauzonenplan Gemeinde Bibern RRB Nr. 1461 vom 3.7.2001	Bibern Archstrasse 38	48	Erhaltenswert / Erhaltenswert		
Geb.86	Gebäude	Bauzonenplan Gemeinde Bibern RRB Nr. 1461 vom 3.7.2001	Bibern Archstrasse 74	48	Für das Ortsbild wichtige Baute / Erhaltenswert		


Geb.87	Gebäude	Bauzonenplan Gemeinde Bibern RRB Nr. 1461 vom 3.7.2001	Bibern Hessigkofenstrasse 57	57	Erhaltenswert / Erhaltenswert		
Geb.88	Gebäude	Bauzonenplan Gemeinde Bibern RRB Nr. 1461 vom 3.7.2001	Bibern Hessigkofenstrasse 67	59	Für das Ortsbild wichtige Baute / Erhaltenswert		
Geb.89	Gebäude	Bauzonenplan Gemeinde Bibern RRB Nr. 1461 vom 3.7.2001	Bibern Gerbehof 3	54	Erhaltenswert / Erhaltenswert		
Geb.90	Gebäude	Bauzonenplan Gemeinde Bibern RRB Nr. 1461 vom 3.7.2001	Bibern Gerbehof 50	54	Erhaltenswert / Erhaltenswert		
Geb.91	Gebäude	Bauzonenplan Gemeinde Bibern RRB Nr. 1461 vom 3.7.2001 Vorprüfungsbericht	Bibern Gerbehof 1	54	Erhaltenswert / Erhaltenswert	Es handelt sich um einen der stattlichsten, bäuerlichen Gewerbebauten des Bezirks aus dem Jahr 1868. Er ist ty- pologisch bemerkenswert, da ihm zwar ein Bauernbe- trieb zugehörig ist, die Scheune aber nicht am Wohn- haus angebaut wurde. Er weist Bauzier des Schweizer Holzstils, klassizistische Türen und historisches Interieur (Öfen, Türen) auf.	
Geb.92	Gebäude	Bauzonenplan Gemeinde Bibern RRB Nr. 1461 vom 3.7.2001 Vorprüfungsbericht	Bibern Hauptstrasse 47	21	Erhaltenswert / Erhaltenswert	Das typologisch im Bezirk einzigartige Ofenhaus-/Wohn- stöckli aus dem Jahr 1828 ist nur ein Raum tief. Das EG wurde als Bruchsteinmauer, das OG in Rieg mit Lehm- Stroh-Ausfachungen ausgeführt. Trotz der Kleinform weist es eine gediegene Gestaltung mit profilierten Ele- menten wie Fensterverdachungen, Türstürzen und skulp- tierten Laubenpfosten auf. Das Ofenhausfenster im EG weist als einziges Beispiel im Bezirk noch originale Holz- staketen auf. Die Baute könnte durch eine fachgerechte Restaurierung sehr gewinnen.	
Geb. 93	Gebäude	Bauzonenplan Gemeinde Bibern RRB Nr. 1461 vom 3.7.2001	Bibern Buchstrasse 7	61	Für das Ortsbild wichtige Baute / Erhaltenswert		







ID	Kategorie	Objekt / RRB / Quelle	Ortsteil / Strasse	GB-Nr.	Gemäss Nutzungsplänen OP alt / neu	Bemerkungen	Abbildung
Geb.94	Gebäude	Schutzverzeichnis Buchegg Datenbank kantonale Denkmalpflege Solothurn	Brügglen Hauptstrasse 40	40	Geschützt / Geschützt		
Geb.95	Gebäude	Schutzverzeichnis Buchegg Datenbank kantonale Denkmalpflege Solothurn	Brügglen Hinteregg 5	182	Geschützt / Geschützt		
Geb.96	Gebäude	Schutzverzeichnis Buchegg Datenbank kantonale Denkmalpflege Solothurn	Brügglen Zelgliweg 2	56	Geschützt / Geschützt		
Bru.20	Brunnen	Schutzverzeichnis Buchegg Datenbank kantonale Denkmalpflege Solothurn	Brügglen Hinteregg 1	46	- / Geschützt		
Bru.21	Brunnen	Schutzverzeichnis Buchegg Datenbank kantonale Denkmalpflege Solothurn	Brügglen Hauptstrasse 40	40	- / Geschützt		
Bru.22	Brunnen	Schutzverzeichnis Buchegg Datenbank kantonale Denkmalpflege Solothurn	Brügglen Hohle Gasse 6	64	- / Geschützt		





Bru.23	Brunnen	Schutzverzeichnis Buchegg Datenbank kantonale Denkmalpflege Solothurn	Brügglen Hauptstrasse 59	56	- / Geschützt		
Geb.97	Gebäude	Zonenplan Gemeinde Brügglen RRB Nr. 1272 vom 25.6.2002	Brügglen Hauptstrasse 39	23	Erhaltenswert / Erhaltenswert		
Geb.98	Gebäude	Zonenplan Gemeinde Brügglen RRB Nr. 1272 vom 25.6.2002	Brügglen Hauptstrasse 42	200	Erhaltenswert / Erhaltenswert		
Geb.99	Gebäude	Zonenplan Gemeinde Brügglen RRB Nr. 1272 vom 25.6.2002	Brügglen Hauptstrasse 45	25	Erhaltenswert / Erhaltenswert		
Geb.100	Gebäude	Zonenplan Gemeinde Brügglen RRB Nr. 1272 vom 25.6.2002	Brügglen Hauptstrasse 49	28	Erhaltenswert / Erhaltenswert		
Geb.101	Gebäude	Zonenplan Gemeinde Brügglen RRB Nr. 1272 vom 25.6.2002	Brügglen Hauptstrasse 70	48	Für das Ortsbild wichtige Baute / Erhaltenswert		
Geb.102	Gebäude	Zonenplan Gemeinde Brügglen RRB Nr. 1272 vom 25.6.2002	Brügglen Hauptstrasse 74	48	Für das Ortsbild wichtige Baute / Erhaltenswert		







Geb.103	Gebäude	Zonenplan Gemeinde Brügglen RRB Nr. 1272 vom 25.6.2002	Brügglen Zelgliweg 4	59	Erhaltenswert / Erhaltenswert		
Geb.104	Gebäude	Zonenplan Gemeinde Brügglen RRB Nr. 1272 vom 25.6.2002	Brügglen Hinteregg 7	46	Für das Ortsbild wichtige Baute / Erhaltenswert		
Geb.105	Gebäude	Zonenplan Gemeinde Brügglen RRB Nr. 1272 vom 25.6.2002	Brügglen Hintereggstrasse 34	34	Für das Ortsbild wichtige Baute / Erhaltenswert		
Geb.106	Gebäude	Zonenplan Gemeinde Brügglen RRB Nr. 1272 vom 25.6.2002	Brügglen Hinteregg 50	43	Für das Ortsbild wichtige Baute / Erhaltenswert		
Geb.107	Gebäude	Zonenplan Gemeinde Brügglen RRB Nr. 1272 vom 25.6.2002	Brügglen Hinteregg 57	87	Für das Ortsbild wichtige Baute / Erhaltenswert		
Geb.108	Gebäude	Zonenplan Gemeinde Brügglen RRB Nr. 1272 vom 25.6.2002	Brügglen Hinteregg 59	86	Erhaltenswert / Erhaltenswert		
Geb.109	Gebäude	Zonenplan Gemeinde Brügglen RRB Nr. 1272 vom 25.6.2002	Brügglen Hohle Gasse 1	27	Erhaltenswert / Erhaltenswert		









Geb.110	Gebäude	Zonenplan Gemeinde Brügglen RRB Nr. 1272 vom 25.6.2002	Brügglen Hohle Gasse 2	63	Erhaltenswert / Erhaltenswert		
Geb.111	Gebäude	Zonenplan Gemeinde Brügglen RRB Nr. 1272 vom 25.6.2002	Brügglen Hohle Gasse 7	21	Erhaltenswert / Erhaltenswert		
Geb.112	Gebäude	Zonenplan Gemeinde Brügglen RRB Nr. 1272 vom 25.6.2002	Brügglen Holzrüti 3	7	Erhaltenswert / Erhaltenswert		
Geb.113	Gebäude	Zonenplan Gemeinde Brügglen RRB Nr. 1272 vom 25.6.2002 Vorprüfungsbericht	Brügglen Hohle Gasse 6	64	Erhaltenswert / Erhaltenswert	Das weitgehend unverändert erhaltene Bauernhaus von 1862 mit Quergiebel und repräsentativer Ründi dominiert durch die etwas erhöhte Stellung den Gassenraum. Es ist im Gesamthabitus gut erhalten und wurde um 1920 geschickt durch einen rückwärtigen Quergiebel mit geschweiften Heimatstilründi und Traufhaube ergänzt worden. Doch auch im Dekor sind wertvolle Elemente wie Gesimse, Geländer, Türen mit Sägezier etc. erhalten geblieben.	
Geb.114	Gebäude	Zonenplan Gemeinde Brügglen RRB Nr. 1272 vom 25.6.2002	Brügglen Hauptstrasse 51	62	Schützenswert / Schützenswert		
Geb.115	Gebäude	Zonenplan Gemeinde Brügglen RRB Nr. 1272 vom 25.6.2002	Brügglen Hauptstrasse 59	56	Schützenswert / Schützenswert		
ID	Kategorie	Objekt / RRB / Quelle	Ortsteil / Strasse	GB-Nr.	Gemäss Nutzungsplänen OP alt / neu	Bemerkungen	Abbildung
Geb.116	Gebäude	Schutzverzeichnis Buchegg Datenbank kantonale Denkmalpflege Solothurn	Gossliwil Oberwilstrasse 6	3	Geschützt / Geschützt		

Geb.117	Gebäude	Schutzverzeichnis Buchegg Datenbank kantonale Denkmalpflege Solothurn	Gossliwil Oberwilstrasse 8	4	Schützenswert / Geschützt		
Geb.118	Gebäude	Schutzverzeichnis Buchegg Datenbank kantonale Denkmalpflege Solothurn	Gossliwil Mühlegasse 3	102	Geschützt / Geschützt		
Geb.119	Gebäude	Schutzverzeichnis Buchegg Datenbank kantonale Denkmalpflege Solothurn	Gossliwil Hauptstrasse 21	37, 22	Schützenswert / Geschützt	Inkl. der beiden Bäume vor der Fassade West des ehem. Wirtshauses zum Sternen	
Geb.120	Gebäude	Schutzverzeichnis Buchegg Datenbank kantonale Denkmalpflege Solothurn	Gossliwil Gächliwilstrasse 36	29	Geschützt / Geschützt		
Geb.121	Gebäude	Schutzverzeichnis Buchegg Datenbank kantonale Denkmalpflege Solothurn	Gossliwil Mühlegasse 2	105	Geschützt / Geschützt		
Geb.122	Gebäude	Schutzverzeichnis Buchegg Datenbank kantonale Denkmalpflege Solothurn	Gossliwil Hauptstrasse 15	31	Geschützt / Geschützt		

Div.02	Portal	Schutzverzeichnis Buchegg Datenbank kantonale Denkmalpflege Solothurn	Gosswil Mühlegasse 1	105	- / Geschützt		
Div.03	Portal	Schutzverzeichnis Buchegg Datenbank kantonale Denkmalpflege Solothurn	Gosswil Hauptstrasse 21	37	- / Geschützt		
Bru.24	Brunnen	Schutzverzeichnis Buchegg Datenbank kantonale Denkmalpflege Solothurn	Gosswil Oberwilstrasse 8	4	- / Geschützt		
Bru.25	Brunnen	Schutzverzeichnis Buchegg Datenbank kantonale Denkmalpflege Solothurn	Gosswil Hauptstrasse 17	31	- / Geschützt		
Bru.26	Brunnen	Schutzverzeichnis Buchegg Datenbank kantonale Denkmalpflege Solothurn	Gosswil Archstrasse 29	40	- / Geschützt		
Bru.27	Brunnen	Schutzverzeichnis Buchegg Datenbank kantonale Denkmalpflege Solothurn	Gosswil Hauptstrasse 21	37	- / Geschützt		







Div.04	Wirtshauschild	Schutzverzeichnis Buchegg Datenbank kantonale Denkmalpflege Solothurn	Gosswil Hauptstrasse 21	37	- / Geschützt		
Div. 05	Garten	Schutzverzeichnis Buchegg Datenbank kantonale Denkmalpflege Vorprüfungsbericht	Gosswil Hauptstrasse	22	- / Geschützt	Garten des ehem. Gasthofs Sternen, der Schutz des Gartens umfasst die Gartenanlage mit ihrer Einzäunung	
Geb.123	Gebäude	Vorprüfungsbericht	Gosswil Oberwilstrasse 9	4	- / Erhaltenswert	Das typologisch sehr seltene Kellerhaus, um 1770, Portal mit einem Kielbogen, ist eine Rarität und sollte deswegen erhalten bleiben.	
Geb.124	Gebäude	Erschliessungs- und Strassenplan Gemeinde Gosswil RRB Nr. 1937 vom 25.9.2001	Gosswil Oberwilstrasse 35	2	Erhaltenswert / Erhaltenswert		
Geb.125	Gebäude	Erschliessungs- und Strassenplan Gemeinde Gosswil RRB Nr. 1937 vom 25.9.2001	Gosswil Oberwilstrasse 62	8	Erhaltenswert / Erhaltenswert		
Geb.126	Gebäude	Vorprüfungsbericht	Gosswil Oberwilstrasse 71	6	- / Erhaltenswert	Das zeittypische Heimatstilwohnhaus mit dem Mansard-Teilwalm und der gestelzten Ründe mit Laube ist äusserlich gut erhalten und weist die typischen Doppelbüge, einen mit Karniesmotiv profilierten Ziegelrechen und passende beigebraune Farbgebung mit beige Akzenten auf.	
Geb.127	Gebäude	Erschliessungs- und Strassenplan Gemeinde Gosswil RRB Nr. 1937 vom 25.9.2001	Gosswil Hauptstrasse 14	18	Erhaltenswert / Erhaltenswert		
Geb.128	Gebäude	Erschliessungs- und Strassenplan Gemeinde Gosswil RRB Nr. 1937 vom 25.9.2001	Gosswil Hauptstrasse 18/18a	27/ 174	Erhaltenswert / Erhaltenswert	Typologisch ungewöhnliches, 1.5-geschossiges Stöckli über drei Fensterachsen unter weit gespannter Korbbogenreüdi mit Ökonomieteil. Wichtig für das innere Ortsbild.	







		Vorprüfungsbericht					
Geb.129	Gebäude	Erschliessungs- und Strassenplan Gemeinde Gosswil RRB Nr. 1937 vom 25.9.2001	Gosswil Hauptstrasse 19	20	Erhaltenswert / Erhaltenswert		
Geb.130	Gebäude	Erschliessungs- und Strassenplan Gemeinde Gosswil RRB Nr. 1937 vom 25.9.2001	Gosswil Hauptstrasse 34	13	Erhaltenswert / Erhaltenswert		
Geb.131	Gebäude	Erschliessungs- und Strassenplan Gemeinde Gosswil RRB Nr. 1937 vom 25.9.2001	Gosswil Hauptstrasse 56	13	Erhaltenswert / Erhaltenswert		
Geb.132	Gebäude	Vorprüfungsbericht	Gosswil Hauptstrasse 69	23	- / Erhaltenswert	Ungewöhnliches, durch unterschiedliche Kubaturen und durch den hohen Giebel unverwechselbares Wohnhaus, welches für das innere Ortsbild von Wichtigkeit ist.	
Geb.133	Gebäude	Erschliessungs- und Strassenplan Gemeinde Gosswil RRB Nr. 1937 vom 25.9.2001	Gosswil Mühlegasse 5	104	Erhaltenswert / Erhaltenswert		
Geb.134	Gebäude	Erschliessungs- und Strassenplan Gemeinde Gosswil RRB Nr. 1937 vom 25.9.2001	Gosswil Mühlegasse 55	104	Erhaltenswert / Erhaltenswert		
Geb.135	Gebäude	Vorprüfungsbericht	Gosswil Mühlegasse 48	12	- / Erhaltenswert	Wichtiger, typologisch seltener Kleinbau, nun umgenutzt. Mächtige Konstruktionshölzer unter typischem, lang gestreckten Dach. Die Sägerei ist für das äussere Ortsbild wichtig und schliesst den Ortskern ab.	








Geb.136	Gebäude	Erschliessungs- und Strassenplan Gemeinde Gosslwil RRB Nr. 1937 vom 25.9.2001	Gosslwil Mühlegasse 49	10	Erhaltenswert / Erhaltenswert		
Geb.137	Gebäude	Erschliessungs- und Strassenplan Gemeinde Gosslwil RRB Nr. 1937 vom 25.9.2001	Gosslwil Bibernstrasse 22	33	Erhaltenswert / Erhaltenswert		
Geb.138	Gebäude	Vorprüfungsbericht	Gosslwil Bibernstrasse 22	153	- / Erhaltenswert	Der Wohnteil des kleinen Stöcklis von 1894 bildet mit dem erhaltenswerten Ökonomieteil Bibernstrasse Nr. 10 eine funktionelle und visuelle Einheit und sollte deshalb ebenso erhaltenswert eingestuft werden.	
Geb.139	Gebäude	Erschliessungs- und Strassenplan Gemeinde Gosslwil RRB Nr. 1937 vom 25.9.2001	Gosslwil Bibernstrasse 50	33	Erhaltenswert / Erhaltenswert		
Geb.140	Gebäude	Erschliessungs- und Strassenplan Gemeinde Gosslwil RRB Nr. 1937 vom 25.9.2001	Gosslwil Archstrasse 46	56	Erhaltenswert / Erhaltenswert		
Geb.141	Gebäude	Erschliessungs- und Strassenplan Gemeinde Gosslwil RRB Nr. 1937 vom 25.9.2001	Gosslwil Archstrasse 32	55	Erhaltenswert / Erhaltenswert		
Geb.142	Gebäude	Vorprüfungsbericht	Gosslwil Archstrasse 33	38	- / Erhaltenswert	Das einer raren Gattung angehörende Feuerwehrmagazin wurde um 1900 erstellt. Der schlichte Bau gliedert den Strassenraum und wirkt verbindend zwischen Wirtshaus Sternen und dem historischen Bestand Archstrasse dorfauswärts.	
Geb.143	Gebäude	Erschliessungs- und Strassenplan Gemeinde Gosslwil RRB Nr. 1937 vom 25.9.2001	Gosslwil Archstrasse 53	51	Erhaltenswert / Erhaltenswert		

Geb.144	Gebäude	Erschliessungs- und Strassenplan Gemeinde Gosslwil RRB Nr. 1937 vom 25.9.2001	Gosslwil Archstrasse 43	53	Erhaltenswert / Erhaltenswert		
Geb.145	Gebäude	Erschliessungs- und Strassenplan Gemeinde Gosslwil RRB Nr. 1937 vom 25.9.2001	Gosslwil Archstrasse 64	52	Erhaltenswert / Erhaltenswert		
Gar.02	Historische Gärten und Anlagen	ICOMOS / Vorprüfungsbericht	Gosslwil Archstrasse 69		Kein Schutzstatus, aber hinweisend: zu erhalten, da Stellenwert im Ortsbild	ICOMOS: http://apps.dynasphere.de/01185/DSWebService/comos/generateReportByID?language=DE&objectID=634436	
Geb.146	Gebäude	Erschliessungs- und Strassenplan Gemeinde Gosslwil RRB Nr. 1937 vom 25.9.2001 Vorprüfungsbericht	Gosslwil Hauptstrasse 11	26	Erhaltenswert / Schützenswert	Das Bauernhaus um 1820 erbaut, wurde 1880 und 1933 gekonnt erweitert und umgebaut. Es weist die typologische Besonderheit eines Vollwalms ohne Hochstud aus, welches mit Dreiecksbindern, bzw. Trapezbindern, einen liegenden Dachstuhl ergibt. Zudem wurde das Dach mit dem regionaltypischen Quergiebel und Ründe erweitert. Das Haus ist in seiner Substanz gut erhalten und weist eine schöne Bauzier (gerippte Büge) auf. Zusammen mit dem Stöckli ergibt sich ein stimmiges Paar an wichtiger Stelle des inneren Ortsbildes, welches durch den gepflegten Bauerngarten, mit einer Zementstein-Gittermauer eingefriedet, zusätzlich aufgewertet wird.	
Geb.147	Gebäude	Erschliessungs- und Strassenplan Gemeinde Gosslwil RRB Nr. 1937 vom 25.9.2001	Gosslwil Hauptstrasse 17	31	Schützenswert / Schützenswert		
Geb.148	Gebäude	Erschliessungs- und Strassenplan Gemeinde Gosslwil RRB Nr. 1937 vom 25.9.2001	Gosslwil Hauptstrasse 20	31	Schützenswert / Schützenswert		
Geb.149	Gebäude	Erschliessungs- und Strassenplan Gemeinde Gosslwil RRB Nr. 1937 vom 25.9.2001	Gosslwil Archstrasse 29	40	Schützenswert / Schützenswert		

Geb.150	Gebäude	Erschliessungs- und Strassenplan Gemeinde Gosswil RRB Nr. 1937 vom 25.9.2001	Gosswil Archstrasse 39	50	Schützenswert / Schützenswert		
Geb.151	Gebäude	Erschliessungs- und Strassenplan Gemeinde Gosswil RRB Nr. 1937 vom 25.9.2001	Gosswil Mühle 1	105	Schützenswert / Schützenswert		
Geb.152	Gebäude	Erschliessungs- und Strassenplan Gemeinde Gosswil RRB Nr. 1937 vom 25.9.2001	Gosswil Mühlegasse 41	169	Schützenswert / Schützenswert		
Geb.153	Gebäude	Erschliessungs- und Strassenplan Gemeinde Gosswil RRB Nr. 1937 vom 25.9.2001	Gosswil Bibernstrasse 63	32	Erhaltenswert / Schützenswert	Der 1878 erbaute und um 1910 angebaute Mehrzweckbau vereinigte Speicher, Ofenhaus, Keller, Wagenremise, welche zum Landwirtschaftsbetrieb zugehörig waren sowie den externen, grossen Saal mit Theaterbühne des Wirtshauses unter einem Dach. Bauschmuck erhielt er durch Sägezier in Form von Fries, Balkon und der schönen, gefelderten Türe mit Oblicht. Er ist im Bezirk typologisch einzigartig. Der grosse Saal blieb mit Ausstattungselementen (Brusttäfer, Wandfeldern mit ornamentalem Schmuck, Türen, Decke, Fischgräte-Parkett) erhalten.	
ID	Kategorie	Objekt / RRB / Quelle	Ortsteil / Strasse	GB-Nr.	Gemäss Nutzungsplänen OP alt / neu	Bemerkungen	Abbildung
Geb.154	Gebäude	Schutzverzeichnis Buchegg Datenbank kantonale Denkmalpflege Solothurn	Hessigkofen Weiherweg 7 / Käse- reiweg 1	30	Geschützt / Geschützt		
Geb.155	Gebäude	Schutzverzeichnis Buchegg Datenbank kantonale Denkmalpflege Solothurn	Hessigkofen Hauptstrasse 22a	212	Geschützt / Geschützt		
Geb.156	Gebäude	Schutzverzeichnis Buchegg Datenbank kantonale Denkmalpflege Solothurn	Hessigkofen Hauptstrasse 24	42	Geschützt / Geschützt		

Geb.157	Gebäude	Schutzverzeichnis Buchegg Datenbank kantonale Denkmalpflege Solothurn	Hessigkofen Bibernstrasse 4	47	Geschützt / Geschützt	
Geb.158	Gebäude	Schutzverzeichnis Buchegg Datenbank kantonale Denkmalpflege Solothurn	Hessigkofen Hauptstrasse 33a	28	Geschützt / Geschützt	
Geb.159	Gebäude	Schutzverzeichnis Buchegg Datenbank kantonale Denkmalpflege Solothurn	Hessigkofen Hauptstrasse 37a	25	Geschützt / Geschützt	
Geb.160	Gebäude	Schutzverzeichnis Buchegg Datenbank kantonale Denkmalpflege Solothurn	Hessigkofen Weiherweg 5b	29	Geschützt / Geschützt	
Bru.28	Brunnen	Schutzverzeichnis Buchegg Datenbank kantonale Denkmalpflege Solothurn	Hessigkofen Bibernstrasse 3	7	- / Geschützt	
Bru.29	Brunnen	Schutzverzeichnis Buchegg Datenbank kantonale Denkmalpflege Solothurn	Hessigkofen Hauptstrasse 22	49	- / Geschützt	

Bru.30	Brunnen	Schutzverzeichnis Buchegg Datenbank kantonale Denkmalpflege Solothurn	Hessigkofen Hauptstrasse 29	32	- / Geschützt		
Bru.31	Brunnen	Schutzverzeichnis Buchegg Datenbank kantonale Denkmalpflege Solothurn	Hessigkofen Hauptstrasse 33	28	- / Geschützt		
Bru.32	Brunnen	Schutzverzeichnis Buchegg Datenbank kantonale Denkmalpflege Solothurn	Hessigkofen Hauptstrasse 37	25	- / Geschützt		
Bru.33	Brunnen	Schutzverzeichnis Buchegg Datenbank kantonale Denkmalpflege Solothurn	Hessigkofen Moosgasse 2	17	- / Geschützt		
Bru.34	Brunnen	Schutzverzeichnis Buchegg Datenbank kantonale Denkmalpflege Solothurn	Hessigkofen Weiherweg 5	29	- / Geschützt		
Bru.35	Brunnen	Schutzverzeichnis Buchegg Datenbank kantonale Denkmalpflege Solothurn	Hessigkofen Schulhausweg 4	öff. Areal / 27	- / Geschützt		







Div.06	Geschnitzter Hirschkopf	Schutzverzeichnis Buchegg Datenbank kantonale Denkmalpflege Solothurn	Hessigkofen Käsereiweg 1	30	- / Geschützt		
Geb.161	Gebäude	Gesamtplan Gemeinde Hessigkofen RRB Nr. 183 vom 25.1.1999	Hessigkofen Mühledorfstrasse 2	17	Erhaltenswert / Erhaltenswert		
Geb.162	Gebäude	Gesamtplan Gemeinde Hessigkofen RRB Nr. 183 vom 25.1.1999	Hessigkofen Hauptstrasse 10	179	Erhaltenswert / Erhaltenswert		
Geb.163	Gebäude	Gesamtplan Gemeinde Hessigkofen RRB Nr. 183 vom 25.1.1999	Hessigkofen Hauptstrasse 12	180	Erhaltenswert / Erhaltenswert		
Geb.164	Gebäude	Gesamtplan Gemeinde Hessigkofen RRB Nr. 183 vom 25.1.1999	Hessigkofen Hauptstrasse 20	49	Erhaltenswert / Erhaltenswert		
Geb.165	Gebäude	Gesamtplan Gemeinde Hessigkofen RRB Nr. 183 vom 25.1.1999	Hessigkofen Hauptstrasse 23	152	Erhaltenswert / Erhaltenswert		
Geb.166	Gebäude	Gesamtplan Gemeinde Hessigkofen RRB Nr. 183 vom 25.1.1999	Hessigkofen Hauptstrasse 25	35	Erhaltenswert / Erhaltenswert		








Geb.167	Gebäude	Gesamtplan Gemeinde Hessigkofen RRB Nr. 183 vom 25.1.1999	Hessigkofen Hauptstrasse 26	43	Erhaltenswert / Erhaltenswert		
Geb.168	Gebäude	Gesamtplan Gemeinde Hessigkofen RRB Nr. 183 vom 25.1.1999	Hessigkofen Hauptstrasse 27	34	Erhaltenswert / Erhaltenswert		
Geb.169	Gebäude	Gesamtplan Gemeinde Hessigkofen RRB Nr. 183 vom 25.1.1999	Hessigkofen Hauptstrasse 28	45	Erhaltenswert / Erhaltenswert		
Geb.170	Gebäude	Gesamtplan Gemeinde Hessigkofen RRB Nr. 183 vom 25.1.1999	Hessigkofen Hauptstrasse 32	8	Erhaltenswert / Erhaltenswert		
Geb.171	Gebäude	Gesamtplan Gemeinde Hessigkofen RRB Nr. 183 vom 25.1.1999	Hessigkofen Hauptstrasse 33	28	Erhaltenswert / Erhaltenswert		
Geb.172	Gebäude	Vorprüfungsbericht	Hessigkofen Hauptstrasse 36	6	- / Erhaltenswert	Das Bauernhaus mit Laden von 1882 ist in seinem Gesamthabitus gut erhalten und weist dekorative Bauzier im Schweizer Holzstil wie die zierlich ausgeschnittene Laubenbrüstung auf. Die gefelderte Eingangstür verfügt über ein hübsches Jugendstilgitter. Zudem ist originale Ausstattung (Sitzofen, Täfer und Tür) erhalten. Es markiert mit dem Nachbarhaus Nr. 43 den alten Dorfeingang.	
Geb.173	Gebäude	Gesamtplan Gemeinde Hessigkofen RRB Nr. 183 vom 25.1.1999	Hessigkofen Hauptstrasse 37	25	Erhaltenswert / Erhaltenswert		

Geb.174	Gebäude	Gesamtplan Gemeinde Hessigkofen RRB Nr. 183 vom 25.1.1999	Hessigkofen Goldgasse 6	169	Erhaltenswert / Erhaltenswert		
Geb.175	Gebäude	Vorprüfungsbericht	Hessigkofen Buchi 2	207	- / Erhaltenswert	Gewerbehistorisch vielversprechende, aber unerforschte und seltene Baugattung. Wohnteil über vier Fensterachsen mit besonderer Auszeichnung des Erdgeschosses durch die Massivbauweise mit regionaltypischen, unechten Stichbogenfenster in Haustein. Obergeschoss wohl in Rieg mit geraden Fensterabschlüssen. Durch die Hanglage ungewöhnlich talseitige Erschliessung von Keller und Stall, darüber Laube. Selten der Erhaltungsgrad des Ökonomieteils in Bohlenständerkonstruktion.	
Geb.176	Gebäude	Vorprüfungsbericht	Hessigkofen Schmärleiben 2	50	- / Erhaltenswert	Es handelt sich um ein nach Brand des Vorgängers erstelltes, äusserlich sehr gut erhaltenes Heimatstil-Grossbauernhaus von 1931, welches regionaltypische Elemente wie den Querfirst mit Ründi, hier zusätzlich mit OG- und Ründilaube, geschickt mit einer Giebelfrontalität (hier allerdings mit Teilwalm und DG-Laube) kombiniert. Daneben weist es zeittypischen Zierelemente wie gezöpfelte Büge, tulpenförmige Ausschnitte in der Laubenschalung und Farbgebung auf. Der Hof Schmärleiben war der Wohnort der historischen Figur von «Niklaus Wyss, dem Patrioten von Hessigkofen».	
Geb.177	Gebäude	Vorprüfungsbericht	Hessigkofen Schmärleiben 2a	50	- / Erhaltenswert	Zum oben genannten, geschichtsträchtigen Hof Schmärleiben Nr. 2 gehört ein prächtiger Ofenhausspeicher von 1798. Er wird durch die grosszügigen OG- und DG-Lauben definiert und mit den spätbarocken Laubenpfosten, dem Türsturz mit Inschrift, den zierlichen Türbeschlägen und den gerillten Türgewänden geschmückt. Im Innern finden sich noch ein eiserner Brotbackofen sowie Kornkästen.	
Geb.178	Gebäude	Vorprüfungsbericht	Hessigkofen Töpferweg 1	68	- / Erhaltenswert	Das Bauernhaus folgt mit den ursprünglich 3 Fensterachsen an der Giebelfassade der traditionellen Stöcklidisposition. Als Riegbau konzipiert und mit Rundschindeln verandert, weist er gezöpfte Büge und profilierte Laubebalken sowie eine wertvolle Inschrift auf dem Tennsturz auf.	
Geb.179	Gebäude	Gesamtplan Gemeinde Hessigkofen RRB Nr. 183 vom 25.1.1999 Vorprüfungsbericht	Hessigkofen Bibernstrasse 3	7	Erhaltenswert / Erhaltenswert	Das Bauernhaus von 1856 ist in seinem Erscheinungsbild sehr gut erhalten und verkörpert einen repräsentativen Vertreter des regionaltypischen, traufseitig orientierten Rieg-Bauernhauses mit Quergiebel, Ründi und Laube. Es weist zudem eine intakte Nahumgebung mit Garten auf.	



Gar.03	Historische Gärten und Anlagen	ICOMOS / Vorprüfungsbericht	Hessigkofen Hauptstrasse 39	16	Kein Schutzstatus, aber hinweisend: zu erhalten, da Stellenwert im Ortsbild	ICOMOS: http://apps.dynasphere.de/01185/DSWebServiceIcomos/generateReportByID?language=DE&objectID=634356	
Gar.04	Historische Gärten und Anlagen	ICOMOS / Vorprüfungsbericht	Hessigkofen Weiherweg 8	18	Kein Schutzstatus, aber hinweisend: zu erhalten, da Stellenwert im Ortsbild	ICOMOS: http://apps.dynasphere.de/01185/DSWebServiceIcomos/generateReportByID?language=DE&objectID=634372	
Geb.180	Gebäude	Gesamtplan Gemeinde Hessigkofen RRB Nr. 183 vom 25.1.1999	Hessigkofen Käseweg 2	28	Schützenswert / Schützenswert		
Geb.181	Gebäude	Gesamtplan Gemeinde Hessigkofen RRB Nr. 183 vom 25.1.1999	Hessigkofen Weiherweg 5	29	Schützenswert / Schützenswert		
Geb.182	Gebäude	Gesamtplan Gemeinde Hessigkofen RRB Nr. 183 vom 25.1.1999	Hessigkofen Weiherweg 8	18	Schützenswert / Schützenswert		
Geb.183	Gebäude	Gesamtplan Gemeinde Hessigkofen RRB Nr. 183 vom 25.1.1999	Hessigkofen Schulhausweg 4	23	Schützenswert / Schützenswert		

Geb.184	Gebäude	Gesamtplan Gemeinde Hessigkofen RRB Nr. 183 vom 25.1.1999 Vorprüfungsbericht	Hessigkofen Hauptstrasse 22	49	Erhaltenswert / Schützenswert	Das überaus habliche Bauernhaus verkörpert den im Bucheggberg eher seltenen Typus mit Giebelfrontalität, Dreiviertelwalm mit vorkragendem Söller und Längsküche. Er ist gut erhalten; der Ökonomieteil wurde nicht, wie häufig, verlängert. Das Haus zeigt solide Zimmermannskunst mit dekorativer Bauzier: kräftige Rippenbüge, Freibünde mit geknaufte Abhänglingen, profilierte Gurtgesimse etc. Das Haus bildet mit dem Stöckli Nr. 20 und dem geschützten Brunnen ein wirkungsvolles Ensemble inmitten des Dorfes.	
Geb.185	Gebäude	Gesamtplan Gemeinde Hessigkofen RRB Nr. 183 vom 25.1.1999	Hessigkofen Hauptstrasse 39	16	Schützenswert / Schützenswert		
Geb.186	Gebäude	Vorprüfungsbericht	Hessigkofen Hauptstrasse 57	13	- / Schützenswert	Das eingeschossige Flachdachgebäude aus Glas mit Holzstützen ist ein Pavillon mit strikter Rasterung und stammt aus dem Jahr 1962. Es verkörpert exemplarisch das Anfang der 1960er-Jahre in Kalifornien aufkommende Ideal für transparente und leichte Raumhüllen und gilt als eine der stringentesten Arbeiten von Franz Füg.	
Geb.187	Gebäude	Gesamtplan Gemeinde Hessigkofen RRB Nr. 183 vom 25.1.1999	Hessigkofen Buchi 1/1a	205/206	Kommunal geschützt / Schützenswert		
ID	Kategorie	Objekt / RRB / Quelle	Ortsteil / Strasse	GB-Nr.	Gemäss Nutzungsplänen OP alt / neu	Bemerkungen	Abbildung
Geb.188	Gebäude	Schutzverzeichnis Buchegg Datenbank kantonale Denkmalpflege Solothurn	Küttigkofen Dorfstrasse 12	150	Geschützt / Geschützt		
Geb.189	Gebäude	Schutzverzeichnis Buchegg Datenbank kantonale Denkmalpflege Solothurn	Küttigkofen Dorfstrasse 14	76	Geschützt / Geschützt		







Geb.190	Gebäude	Schutzverzeichnis Buchegg Datenbank kantonale Denkmalpflege Solothurn	Küttigkofen Dorfstrasse 17	42	Geschützt / Geschützt		
Geb.191	Gebäude	Schutzverzeichnis Buchegg Datenbank kantonale Denkmalpflege Solothurn	Küttigkofen Dorf 1	119	Geschützt / Geschützt		
Geb.192	Gebäude	Schutzverzeichnis Buchegg Datenbank kantonale Denkmalpflege Solothurn	Küttigkofen Dorf 3	119	Geschützt / Geschützt		
Geb.193	Gebäude	Schutzverzeichnis Buchegg Datenbank kantonale Denkmalpflege Solothurn	Küttigkofen Chapphüsliweg 1a	105	Geschützt / Geschützt		
Bru.36	Brunnen	Schutzverzeichnis Buchegg Datenbank kantonale Denkmalpflege Solothurn	Küttigkofen Dorf 1	119	- / Geschützt		
Bru.37	Brunnen	Schutzverzeichnis Buchegg Datenbank kantonale Denkmalpflege Solothurn	Küttigkofen Dorf 2	12	- / Geschützt		







Bru.38	Brunnen	Schutzverzeichnis Buchegg Datenbank kantonale Denkmalpflege Solothurn	Küttigkofen Dorfstrasse 12	150	- / Geschützt		
Bru.39	Brunnen	Schutzverzeichnis Buchegg Datenbank kantonale Denkmalpflege Solothurn	Küttigkofen Dorfstrasse 14	76	- / Geschützt		
Div.07	Reibsteine	Schutzverzeichnis Buchegg Datenbank kantonale Denkmalpflege Solothurn	Küttigkofen Dorfstrasse 14	76	- / Geschützt		
Geb.194	Gebäude	Bauzonen- und Gesamtplan Gemeinde Küttigkofen RRB Nr. 474 vom 24.3.2015	Küttigkofen Dorfstrasse 13	160	Erhaltenswert / Erhaltenswert		
Geb.195	Gebäude	Bauzonen- und Gesamtplan Gemeinde Küttigkofen RRB Nr. 474 vom 24.3.2015	Küttigkofen Dorfstrasse 22	61	Erhaltenswert / Erhaltenswert		
Geb.196	Gebäude	Bauzonen- und Gesamtplan Gemeinde Küttigkofen RRB Nr. 474 vom 24.3.2015	Küttigkofen Dorfstrasse 25	126	Erhaltenswert / Erhaltenswert		
Geb.197	Gebäude	Bauzonen- und Gesamtplan Gemeinde Küttigkofen RRB Nr. 474 vom 24.3.2015	Küttigkofen Dorfstrasse 37	62	Erhaltenswert / Erhaltenswert		



Geb.198	Gebäude	Bauzonen- und Gesamtplan Gemeinde Küttigkofen RRB Nr. 474 vom 24.3.2015	Küttigkofen Dorfstrasse 40	99	Erhaltenswert / Erhaltenswert		
Geb.199	Gebäude	Bauzonen- und Gesamtplan Gemeinde Küttigkofen RRB Nr. 474 vom 24.3.2015	Küttigkofen Dorfstrasse 42	99	Erhaltenswert / Erhaltenswert		
Geb.200	Gebäude	Bauzonen- und Gesamtplan Gemeinde Küttigkofen RRB Nr. 474 vom 24.3.2015	Küttigkofen Dorfstrasse 44	68	Erhaltenswert / Erhaltenswert		
Geb.201	Gebäude	Vorprüfungsbericht	Küttigkofen Dorfstrasse 49	49	- / Erhaltenswert	Der hübsche Heimatstilbau aus dem Jahr 1909 ist äusserlich gut erhalten, steht in intakter Nahumgebung und ist wichtiger Bestandteil der Baugruppe um das Schulhaus. Prägend sind das geknickte Satteldach mit den ebenso geknickten Gerschilden, die bemerkenswerte Fenstersprossierung (teilweise Vorfenster erhalten) sowie die zeittypische Farbgebung.	
Geb.202	Gebäude	Vorprüfungsbericht	Küttigkofen Dorfstrasse 51	80	- / Erhaltenswert	Das aus dem Jahr 1890 stammende Schulhaus steht ganz in der Tradition der spätklassizistischen Bauten mit Satteldach. Bedauerlicherweise wurden die Fassaden purifiziert; so ging die Sägezier entlang von Ort und Traufe verloren. Das Schulhaus ist wichtig für die Sozialgeschichte von Küttigkofen und sollte als Bestandteil der Baugruppe unbedingt erhalten bleiben.	
Geb.203	Gebäude	Bauzonen- und Gesamtplan Gemeinde Küttigkofen RRB Nr. 474 vom 24.3.2015	Küttigkofen Dorf 4	91	Erhaltenswert / Erhaltenswert		
Geb.204	Gebäude	Bauzonen- und Gesamtplan Gemeinde Küttigkofen RRB Nr. 474 vom 24.3.2015	Küttigkofen Chapphüslweg 1	105	Erhaltenswert / Erhaltenswert		









Geb.205	Gebäude	Bauzonen- und Gesamtplan Gemeinde Küttigkofen RRB Nr. 474 vom 24.3.2015	Küttigkofen Chapphüsliweg 5	105	Erhaltenswert / Erhaltenswert		
Geb.206	Gebäude	Vorprüfungsbericht	Küttigkofen Bismarck 2	74	- / Erhaltenswert	Das für die Geschichte Küttigkofens wichtige Restaurant wurde um 1940 nach einem Vorgänger neu erbaut. Es ist in seinem äusseren Erscheinungsbild gut erhalten. Es hat eine gute Fernwirkung und dient als Landmarker. Das Restaurant könnte durch eine dem Objekt und der Zeit angepasste Farbgebung sehr gewinnen.	
Gar.05	Historische Gärten und Anlagen	ICOMOS / Vorprüfungsbericht	Küttigkofen Dorf 1	119	Kein Schutzstatus, aber hinweisend: zu erhalten, da Stellenwert im Ortsbild	ICOMOS: http://apps.dynasphere.de/01185/DSWebService-comos/generateReportById?language=DE&objectID=634580	
Gar.06	Historische Gärten und Anlagen	ICOMOS / Vorprüfungsbericht	Küttigkofen Dorfstrasse 49	49	Kein Schutzstatus, aber hinweisend: zu erhalten, da Stellenwert im Ortsbild	ICOMOS: http://apps.dynasphere.de/01185/DSWebService-comos/generateReportById?language=DE&objectID=634580	
Geb.207	Gebäude	Bauzonen- und Gesamtplan Gemeinde Küttigkofen RRB Nr. 474 vom 24.3.2015	Küttigkofen Dorfstrasse 2	36	Schützenswert / Schützenswert		
Geb.208	Gebäude	Bauzonen- und Gesamtplan Gemeinde Küttigkofen RRB Nr. 474 vom 24.3.2015	Küttigkofen Dorfstrasse 21	35	Schützenswert / Schützenswert		
Geb.209	Gebäude	Bauzonen- und Gesamtplan Gemeinde Küttigkofen RRB Nr. 474 vom 24.3.2015 Vorprüfungsbericht	Küttigkofen Dorfstrasse 43/43a	69/201	Kommunal geschützt / Schützenswert	Die ungewöhnlicherweise nur über eine Raumtiefe befensterte, querganglose Scheune beherbergte früher eine Käseerei. Das macht sie typologisch selten und darum wertvoll. Sie ist zudem als zugehörige Gasthof-Scheune zum Stöckli Dorfstrasse 44 ein wichtiger Bestandteil der «Usserdorf-Baugruppe».	

Geb.210	Gebäude	Bauzonen- und Gesamtplan Gemeinde Küttigkofen RRB Nr. 474 vom 24.3.2015	Küttigkofen Chapphüslweg 3	112	Schützenswert / Schützenswert		
Geb.211	Gebäude	Bauzonen- und Gesamtplan Gemeinde Küttigkofen RRB Nr. 474 vom 24.3.2015	Küttigkofen Steinrüschen 12	135	Schützenswert / Schützenswert		
Geb.212	Gebäude	Vorprüfungsbericht	Küttigkofen Löffelackerweg 3	128	- / Schützenswert	Wohnhaus von 1968 wird in der Publikation von Michael Hanak Baukultur im Kanton Solothurn 1940-1980 mit dem Prädikat «einzigartig» versehen. Das eingeschossige, verglaste Flachdachhaus erhebt sich über quadratischem Grundriss. Es wurde vom Architekten Peter Bühlmann als Prototyp für ein von ihm entworfenes Bausystem entworfen, welches für unterschiedliche Baugattungen verwendet werden konnte.	Ist hinter einer Hecke auf streetview
ID	Kategorie	Objekt / RRB / Quelle	Ortsteil / Strasse	GB-Nr.	Gemäss Nutzungsplänen OP alt / neu	Bemerkungen	Abbildung
Geb.213	Gebäude	Schutzverzeichnis Buchegg Datenbank kantonale Denkmalpflege Solothurn	Kyburg-Buchegg Schloss 12	164	Geschützt / Geschützt		
Geb.214	Gebäude	Schutzverzeichnis Buchegg Datenbank kantonale Denkmalpflege Solothurn	Kyburg-Buchegg	164, 162, 163	Geschützt / Geschützt		
Geb.215	Gebäude	Schutzverzeichnis Buchegg Datenbank kantonale Denkmalpflege Solothurn	Kyburg-Buchegg Dorfstrasse 13	165	Geschützt / Geschützt		







Geb.216	Gebäude	Schutzverzeichnis Buchegg Datenbank kantonale Denkmalpflege Solothurn	Kyburg-Buchegg Talstrasse 11	24	Geschützt / Geschützt		
Geb.217	Gebäude	Schutzverzeichnis Buchegg Datenbank kantonale Denkmalpflege Solothurn	Kyburg-Buchegg Dorfstrasse 1	185	Geschützt / Geschützt		
Geb.218	Gebäude	Schutzverzeichnis Buchegg Datenbank kantonale Denkmalpflege Solothurn	Kyburg-Buchegg Talstrasse 6	11	Geschützt / Geschützt		
Geb.219	Gebäude	Schutzverzeichnis Buchegg Datenbank kantonale Denkmalpflege Solothurn	Kyburg-Buchegg bei Talstrasse 7	8	Geschützt / Geschützt		
Geb.220	Gebäude	Schutzverzeichnis Buchegg Datenbank kantonale Denkmalpflege Solothurn	Kyburg-Buchegg Schloss 12a	164	Geschützt / Geschützt		
Geb.221	Gebäude	Schutzverzeichnis Buchegg Datenbank kantonale Denkmalpflege Solothurn	Kyburg-Buchegg Dorfstrasse 79	165	Geschützt / Geschützt		







Div.08	Fensterbank	Schutzverzeichnis Buchegg Datenbank kantonale Denkmalpflege Solothurn	Kyburg-Buchegg Huntelweg 14a	275	- / Geschützt		
Div.09	Kellerportal	Schutzverzeichnis Buchegg Datenbank kantonale Denkmalpflege Solothurn	Kyburg-Buchegg Talstrasse 4	25	- / Geschützt		
Bru.40	Brunnen	Schutzverzeichnis Buchegg Datenbank kantonale Denkmalpflege Solothurn	Kyburg-Buchegg Dorfstrasse 4	186	- / Geschützt		
Bru.41	Brunnen	Schutzverzeichnis Buchegg Datenbank kantonale Denkmalpflege Solothurn	Kyburg-Buchegg Talstrasse 7	8	- / Geschützt		
Bru.42	Brunnen	Schutzverzeichnis Buchegg Datenbank kantonale Denkmalpflege Solothurn	Kyburg-Buchegg Talstrasse 10	57	- / Geschützt		
Bru.43	Brunnen	Schutzverzeichnis Buchegg Datenbank kantonale Denkmalpflege Solothurn	Kyburg-Buchegg Talstrasse 11	24	- / Geschützt		








Bru.44	Brunnen	Schutzverzeichnis Buchegg Datenbank kantonale Denkmalpflege Solothurn	Kyburg-Buchegg Talstrasse 14	58	- / Geschützt		
Geb.222	Gebäude	Bauzonen- und Gesamtplan Gemeinde Kyburg-Buchegg RRB Nr. 1238 vom 7.6.2011	Kyburg-Buchegg Kirchweg 22	172	Erhaltenswert / Erhaltenswert		
Geb.223	Gebäude	Bauzonen- und Gesamtplan Gemeinde Kyburg-Buchegg RRB Nr. 1238 vom 7.6.2011	Kyburg-Buchegg Dorfstrasse 8	171	Für das Dorfbild wichtige Baute / Erhaltenswert		
Geb.224	Gebäude	Bauzonen- und Gesamtplan Gemeinde Kyburg-Buchegg RRB Nr. 1238 vom 7.6.2011	Kyburg-Buchegg Dorfstrasse 9	189	Erhaltenswert / Erhaltenswert		
Geb.225	Gebäude	Bauzonen- und Gesamtplan Gemeinde Kyburg-Buchegg RRB Nr. 1238 vom 7.6.2011	Kyburg-Buchegg Dorfstrasse 10	188	Erhaltenswert / Erhaltenswert		
Geb.226	Gebäude	Bauzonen- und Gesamtplan Gemeinde Kyburg-Buchegg RRB Nr. 1238 vom 7.6.2011	Kyburg-Buchegg Dorfstrasse 19	170	Erhaltenswert / Erhaltenswert		
Geb.227	Gebäude	Bauzonen- und Gesamtplan Gemeinde Kyburg-Buchegg RRB Nr. 1238 vom 7.6.2011	Kyburg-Buchegg Dorfstrasse 20	169	Erhaltenswert / Erhaltenswert		









Geb.228	Gebäude	Bauzonen- und Gesamtplan Gemeinde Kyburg-Buchegg RRB Nr. 1238 vom 7.6.2011	Kyburg-Buchegg Dorfstrasse 28	166	Erhaltenswert / Erhaltenswert		
Geb.229	Gebäude	Bauzonen- und Gesamtplan Gemeinde Kyburg-Buchegg RRB Nr. 1238 vom 7.6.2011	Kyburg-Buchegg Dorfstrasse 36	179	Erhaltenswert / Erhaltenswert		
Geb.230	Gebäude	Bauzonen- und Gesamtplan Gemeinde Kyburg-Buchegg RRB Nr. 1238 vom 7.6.2011	Kyburg-Buchegg Huntelweg 14a	275	Erhaltenswert / Erhaltenswert		
Geb.231	Gebäude	Bauzonen- und Gesamtplan Gemeinde Kyburg-Buchegg RRB Nr. 1238 vom 7.6.2011	Kyburg-Buchegg Talstrasse 1	26	Für das Dorfbild wichtige Baute / Erhaltenswert		
Geb.232	Gebäude	Bauzonen- und Gesamtplan Gemeinde Kyburg-Buchegg RRB Nr. 1238 vom 7.6.2011	Kyburg-Buchegg Talstrasse 4	48	Für das Dorfbild wichtige Baute / Erhaltenswert		
Geb.233	Gebäude	Bauzonen- und Gesamtplan Gemeinde Kyburg-Buchegg RRB Nr. 1238 vom 7.6.2011	Kyburg-Buchegg Talstrasse 7	8	Erhaltenswert / Erhaltenswert		
Geb.234	Gebäude	Bauzonen- und Gesamtplan Gemeinde Kyburg-Buchegg RRB Nr. 1238 vom 7.6.2011	Kyburg-Buchegg Talstrasse 15	131	Erhaltenswert / Erhaltenswert		
Geb.235	Gebäude	Bauzonen- und Gesamtplan Gemeinde Kyburg-Buchegg RRB Nr. 1238 vom 7.6.2011	Kyburg-Buchegg Talstrasse 20	120	Erhaltenswert / Erhaltenswert		







Geb.236	Gebäude	Vorprüfungsbericht	Kyburg-Buchegg Talstrasse 22	32	- / Erhaltenswert	Das hübsche Heimatstilhaus mit Erker und Wandbild wirkt wie aus einem Guss. Es ist gut erhalten, liegt solitär und definiert mit der Talstrasse 1 und dem Gasthof Bad Kyburg die Einfahrt nach Kyburg von Bätterkinden her.	
Geb.237	Gebäude	Vorprüfungsbericht	Kyburg-Buchegg Neuströssli 13	14	- / Erhaltenswert	Das schon von weitem sichtbare Bauernhaus stammt aus dem Jahre 1861 und wurde 1923 umgebaut. Es ist gut erhalten und weist eine interessante und unkonventionelle Hausform mit zweiflügeligem Wohnteil und wohl noch den historischen Putz von 1923 auf. Es gliedert das sich von der Talstrasse sich nach Buchegg heraufziehende Neuströssli.	
Geb.238	Gebäude	Bauzonen- und Gesamtplan Gemeinde Kyburg-Buchegg RRB Nr. 1238 vom 7.6.2011	Kyburg-Buchegg Dorfstrasse 5	186	Schützenswert / Schützenswert		
Geb.239	Gebäude	Bauzonen- und Gesamtplan Gemeinde Kyburg-Buchegg RRB Nr. 1238 vom 7.6.2011	Kyburg-Buchegg Dorfstrasse 4	186	Schützenswert / Schützenswert		
Geb.240	Gebäude	Bauzonen- und Gesamtplan Gemeinde Kyburg-Buchegg RRB Nr. 1238 vom 7.6.2011	Kyburg-Buchegg Dorfstrasse 6	187	Schützenswert / Schützenswert		
Geb.241	Gebäude	Bauzonen- und Gesamtplan Gemeinde Kyburg-Buchegg RRB Nr. 1238 vom 7.6.2011	Kyburg-Buchegg Dorfstrasse 21	187	Schützenswert / Schützenswert		
Geb.242	Gebäude	Vorprüfungsbericht	Kyburg-Buchegg Dorfstrasse 61	117	- / Schützenswert	Das aus den Jahren 1970/71 stammende und vom Architekten Stefan Sieboth entworfene Wohnhaus wurde in der Publikation von Michael Hanak ebenso mit dem Prädikat «einzigartig» versehen und darf sich mit den internationalen Leitsternen der Nachkriegsmoderne messen. Das Flachdachhaus mit der feingliederigen Stahlkonstruktion und den verglasten Längsfassaden wurde in die Topographie eingepasst und erscheint deswegen ein-, bzw. zweigeschossig. Laubengänge schmiegen sich auf zwei Seiten ans Haus und definieren das äussere Erscheinungsbild grundlegend mit.	







Geb.243	Gebäude	Bauzonen- und Gesamtplan Gemeinde Kyburg-Buchegg RRB Nr. 1238 vom 7.6.2011	Kyburg-Buchegg Talstrasse 10	57	Schützenswert / Schützenswert		
Geb.244	Gebäude	Bauzonen- und Gesamtplan Gemeinde Kyburg-Buchegg RRB Nr. 1238 vom 7.6.2011	Kyburg-Buchegg Talstrasse 14	58	- / Schützenswert		
Geb.245	Gebäude	Bauzonen- und Gesamtplan Gemeinde Kyburg-Buchegg RRB Nr. 1238 vom 7.6.2011	Kyburg-Buchegg Talstrasse 16	10	Schützenswert / Schützenswert		
Geb.246	Gebäude	Vorprüfungsbericht	Kyburg-Buchegg Huntelweg 44	153	- / Schützenswert	Das in der Publikation von Michael Hanak mit dem Prädikat «hervorragend» versehene Wohn- und Atelierhaus aus den Jahren 1958/60 steht für die gelungene Symbiose von Wohnungsbau und künstlerischem Arbeiten. Es wird charakterisiert durch die Staffelung der Hausteile sowie in der Akzentuierung von Details. Es leitet im Bucheggberg die Reihe von 6 architektonisch anspruchsvollen Wohnhäusern ein. Architekt war der Stadtbaumeister Solothurns Hans Luder.	
Geb.247	Gebäude	Vorprüfungsbericht	Kyburg-Buchegg Kirchweg 67	174	- / Schützenswert	Durch die Kombination von Massiv- und Stahlbau, den raumhohen Fensterflächen und dem Flachdach vertritt das Einfamilienhaus Ingold von 1972/73 selbstbewusst die architektonische Moderne und bleibt dennoch in seiner Ausgestaltung unauffällig.	
ID	Kategorie	Objekt / RRB / Quelle	Ortsteil / Strasse	GB-Nr.	Gemäss Nutzungsplänen OP alt / neu	Bemerkungen	Abbildung
Geb.248	Gebäude	Schutzverzeichnis Buchegg Datenbank kantonale Denkmalpflege Solothurn	Mühledorf Hauptstrasse 4	42	Geschützt / Geschützt		
Geb.249	Gebäude	Schutzverzeichnis Buchegg Datenbank kantonale Denkmalpflege Solothurn	Mühledorf Hessigkofenstrasse 8	87	Geschützt / Geschützt		








Geb.250	Gebäude	Schutzverzeichnis Buchegg Datenbank kantonale Denkmalpflege Solothurn	Mühledorf Hauptstrasse 14	60	Geschützt / Geschützt	
Geb.251	Gebäude	Schutzverzeichnis Buchegg Datenbank kantonale Denkmalpflege Solothurn	Mühledorf Hauptstrasse 23	78	Geschützt / Geschützt	
Geb.252	Gebäude	Schutzverzeichnis Buchegg Datenbank kantonale Denkmalpflege Solothurn	Mühledorf Mühle 8	92	Geschützt / Geschützt	
Geb.253	Gebäude	Schutzverzeichnis Buchegg Datenbank kantonale Denkmalpflege Solothurn	Mühledorf Brüggenstrasse 15	98	Geschützt / Geschützt	
Geb.254	Gebäude	Schutzverzeichnis Buchegg Datenbank kantonale Denkmalpflege Solothurn	Mühledorf Schmiedegasse 2	64	Geschützt / Geschützt	
Geb.255	Gebäude	Schutzverzeichnis Buchegg Datenbank kantonale Denkmalpflege Solothurn	Mühledorf Rotenmatten 2	43	Geschützt / Geschützt	



Bru.45	Brunnen	Schutzverzeichnis Buchegg Datenbank kantonale Denkmalpflege Solothurn	Mühledorf Hauptstrasse 1	43	- / Geschützt		
Bru.46	Brunnen	Schutzverzeichnis Buchegg Datenbank kantonale Denkmalpflege Solothurn	Mühledorf Hintere Gasse 17	79	- / Geschützt		
Bru.47	Brunnen	Schutzverzeichnis Buchegg Datenbank kantonale Denkmalpflege Solothurn	Mühledorf Brüggenstrasse 23	99	- / Geschützt		
Bru.48	Brunnen	Schutzverzeichnis Buchegg Datenbank kantonale Denkmalpflege Solothurn	Mühledorf Brüggenstrasse 11	97	- / Geschützt		
Bru.49	Brunnen	Schutzverzeichnis Buchegg Datenbank kantonale Denkmalpflege Solothurn	Mühledorf Hauptstrasse 26	76	- / Geschützt		
Div.10	Reibstein	Schutzverzeichnis Buchegg Datenbank kantonale Denkmalpflege Solothurn	Mühledorf Mühle 10	106	- / Geschützt		
Geb.256	Gebäude	Bauzonenplan Gemeinde Mühledorf RRB Nr. 1536 vom 10.7.1998	Mühledorf Bocksteinstrasse 12	13	Erhaltenswert / Erhaltenswert		






Geb.257	Gebäude	Bauzonenplan Gemeinde Mühledorf RRB Nr. 1536 vom 10.7.1998	Mühledorf Bocksteinstrasse 14	305	Erhaltenswert / Erhaltenswert		
Geb.258	Gebäude	Bauzonenplan Gemeinde Mühledorf RRB Nr. 1536 vom 10.7.1998	Mühledorf Bocksteinstrasse 10	22	Erhaltenswert / Erhaltenswert		
Geb.259	Gebäude	Bauzonenplan Gemeinde Mühledorf RRB Nr. 1536 vom 10.7.1998	Mühledorf Bocksteinstrasse 2	24	Erhaltenswert / Erhaltenswert		
Geb.260	Gebäude	Bauzonenplan Gemeinde Mühledorf RRB Nr. 1536 vom 10.7.1998	Mühledorf Aetikofenstrasse 4	27	Erhaltenswert / Erhaltenswert		
Geb.261	Gebäude	Bauzonenplan Gemeinde Mühledorf RRB Nr. 1536 vom 10.7.1998	Mühledorf Hauptstrasse 5	274	Erhaltenswert / Erhaltenswert		
Geb.262	Gebäude	Bauzonenplan Gemeinde Mühledorf RRB Nr. 1536 vom 10.7.1998	Mühledorf Hauptstrasse 7	54	Erhaltenswert / Erhaltenswert		
Geb.263	Gebäude	Bauzonenplan Gemeinde Mühledorf RRB Nr. 1536 vom 10.7.1998	Mühledorf Hauptstrasse 9	55	Erhaltenswert / Erhaltenswert		
Geb.264	Gebäude	Bauzonenplan Gemeinde Mühledorf RRB Nr. 1536 vom 10.7.1998	Mühledorf Hauptstrasse 15	51	Erhaltenswert / Erhaltenswert		








Geb.265	Gebäude	Bauzonenplan Gemeinde Mühledorf RRB Nr. 1536 vom 10.7.1998	Mühledorf Hauptstrasse 17	50	Erhaltenswert / Erhaltenswert		
Geb.266	Gebäude	Bauzonenplan Gemeinde Mühledorf RRB Nr. 1536 vom 10.7.1998	Mühledorf Hauptstrasse 19	50	Erhaltenswert / Erhaltenswert		
Geb.267	Gebäude	Bauzonenplan Gemeinde Mühledorf RRB Nr. 1536 vom 10.7.1998	Mühledorf Hauptstrasse 20	61	Erhaltenswert / Erhaltenswert		
Geb.268	Gebäude	Bauzonenplan Gemeinde Mühledorf RRB Nr. 1536 vom 10.7.1998	Mühledorf Hauptstrasse 22	62	Erhaltenswert / Erhaltenswert		
Geb.269	Gebäude	Bauzonenplan Gemeinde Mühledorf RRB Nr. 1536 vom 10.7.1998	Mühledorf Murli 4	35	Erhaltenswert / Erhaltenswert		
Geb.270	Gebäude	Bauzonenplan Gemeinde Mühledorf RRB Nr. 1536 vom 10.7.1998	Mühledorf Murli 7	36	Erhaltenswert / Erhaltenswert		
Geb.271	Gebäude	Bauzonenplan Gemeinde Mühledorf RRB Nr. 1536 vom 10.7.1998	Mühledorf Murli 10	157	Erhaltenswert / Erhaltenswert		
Geb.272	Gebäude	Bauzonenplan Gemeinde Mühledorf RRB Nr. 1536 vom 10.7.1998	Mühledorf Murli 12	157	Erhaltenswert / Erhaltenswert		








Geb.273	Gebäude	Bauzonenplan Gemeinde Mühledorf RRB Nr. 1536 vom 10.7.1998	Mühledorf Hintere Gasse 17	79	Erhaltenswert / Erhaltenswert		
Geb.274	Gebäude	Bauzonenplan Gemeinde Mühledorf RRB Nr. 1536 vom 10.7.1998	Mühledorf Hessigkofenstrasse 2	80	Erhaltenswert / Erhaltenswert		
Geb.275	Gebäude	Vorprüfungsbericht	Mühledorf Hessigkofenstrasse 8a	87	- / Erhaltenswert	Das zwar veränderte und umgenutzte, aber in seinem Gesamthabitus erhaltene Ofenhaus von 1791 bildet eine sinnvolle Ergänzung zum geschützten Doppelbauernhaus Hessigkofenstrasse 8.	
Geb.276	Gebäude	Bauzonenplan Gemeinde Mühledorf RRB Nr. 1536 vom 10.7.1998	Mühledorf Hessigkofenstrasse 27	85	Erhaltenswert / Erhaltenswert		
Geb.277	Gebäude	Bauzonenplan Gemeinde Mühledorf RRB Nr. 1536 vom 10.7.1998	Mühledorf Dälrain 7	83	Erhaltenswert / Erhaltenswert		
Geb.278	Gebäude	Bauzonenplan Gemeinde Mühledorf RRB Nr. 1536 vom 10.7.1998	Mühledorf Dälrain 9	304	Erhaltenswert / Erhaltenswert		
Geb.279	Gebäude	Bauzonenplan Gemeinde Mühledorf RRB Nr. 1536 vom 10.7.1998	Mühledorf Berghöfli 1	72	Erhaltenswert / Erhaltenswert		
Geb.280	Gebäude	Vorprüfungsbericht	Mühledorf Berghöfli 2	70	- / Erhaltenswert	Das um 1910 erbaute, aber möglicherweise ältere Wohnhaus ist eine hoch aufragende, nüchterne Mischkonstruktion unter einem Satteldach. Es definiert die Baugruppe im rückwärtigen Bereich.	
Geb.281	Gebäude	Vorprüfungsbericht	Mühledorf Berghöfli 12	65	- / Erhaltenswert	Es handelt sich um ein 1.5-geschossiges Stöckli, um 1780, mit offener Freibundkonstruktion auf hohem Sockelgeschoss. Gute Fernwirkung.	







Geb.282	Gebäude	Bauzonenplan Gemeinde Mühledorf RRB Nr. 1536 vom 10.7.1998	Mühledorf Brüggenstrasse 8	74	Erhaltenswert / Erhaltenswert		
Geb.283	Gebäude	Bauzonenplan Gemeinde Mühledorf RRB Nr. 1536 vom 10.7.1998	Mühledorf Brüggenstrasse 11	97	Erhaltenswert / Erhaltenswert		
Geb.284	Gebäude	Bauzonenplan Gemeinde Mühledorf RRB Nr. 1536 vom 10.7.1998	Mühledorf Brüggenstrasse 17	98	Erhaltenswert / Erhaltenswert		
Geb.285	Gebäude	Bauzonenplan Gemeinde Mühledorf RRB Nr. 1536 vom 10.7.1998	Mühledorf Brüggenstrasse 18	100	Erhaltenswert / Erhaltenswert		
Geb.286	Gebäude	Bauzonenplan Gemeinde Mühledorf RRB Nr. 1536 vom 10.7.1998	Mühledorf Brüggenstrasse 22	101	Erhaltenswert / Erhaltenswert		
Geb.287	Gebäude	Bauzonenplan Gemeinde Mühledorf RRB Nr. 1536 vom 10.7.1998	Mühledorf Hubeli 2	293	Erhaltenswert / Erhaltenswert		
Geb.288	Gebäude	Vorprüfungsbericht	Mühledorf Unter-Bockstein 2	207	- / Erhaltenswert	Das um 1840 erbaute Bauernhaus ist im Gesamthabitus gut erhalten und wird charakterisiert mit dem im Bucheggberg eher seltenen Dreiviertelwalm über den Wohnteil und der urspr. vierachsigen Hauptfassade in Rieg.	





Gar.07	Historische Gärten und Anlagen	ICOMOS / Vorprüfungsbericht	Mühledorf Hauptstrasse 7	54	Kein Schutzstatus, aber hinweisend: zu erhalten, da Stellenwert im Ortsbild	ICOMOS: http://apps.dynasphere.de/01185/DSWebServiceIcomos/generateReportByID?language=DE&objectID=634627	
Geb.289	Gebäude	Bauzonenplan Gemeinde Mühledorf RRB Nr. 1536 vom 10.7.1998	Mühledorf Hauptstrasse 1	43	Schützenswert / Schützenswert		
Geb.290	Gebäude	Bauzonenplan Gemeinde Mühledorf RRB Nr. 1536 vom 10.7.1998	Mühledorf Hauptstrasse 2	41	Schützenswert / Schützenswert		
Geb.291	Gebäude	Bauzonenplan Gemeinde Mühledorf RRB Nr. 1536 vom 10.7.1998	Mühledorf Hauptstrasse 11	52	Schützenswert / Schützenswert		
Geb.292	Gebäude	Bauzonenplan Gemeinde Mühledorf RRB Nr. 1536 vom 10.7.1998	Mühledorf Hauptstrasse 11a	52	Schützenswert / Schützenswert		
Geb.293	Gebäude	Bauzonenplan Gemeinde Mühledorf RRB Nr. 1536 vom 10.7.1998	Mühledorf Hauptstrasse 26	52	Schützenswert / Schützenswert		
Geb.294	Gebäude	Bauzonenplan Gemeinde Mühledorf RRB Nr. 1536 vom 10.7.1998	Mühledorf Rotenmatten 2	76	Schützenswert / Schützenswert		






Geb.295	Gebäude	Bauzonenplan Gemeinde Mühledorf RRB Nr. 1536 vom 10.7.1998	Mühledorf Rotenmatten 3	21	Schützenswert / Schützenswert		
Geb.296	Gebäude	Bauzonenplan Gemeinde Mühledorf RRB Nr. 1536 vom 10.7.1998	Mühledorf Mühle 8	92	Schützenswert / Schützenswert		
Geb.297	Gebäude	Bauzonenplan Gemeinde Mühledorf RRB Nr. 1536 vom 10.7.1998	Mühledorf Mühle 10	92	Schützenswert / Schützenswert		
Geb.298	Gebäude	Bauzonenplan Gemeinde Mühledorf RRB Nr. 1536 vom 10.7.1998	Mühledorf Brügglenstrasse 23	99	Schützenswert / Schützenswert		
Geb.299	Gebäude	Vorprüfungsbericht	Mühledorf Wolftürli 11	121	- / Schützenswert	Das bescheidene Taunerhäuschen von 1820 gehört einer äusserst seltenen Baugattung an und ist dementsprechend wertvoll. Einzigartig ist der sehr weit vorkragende Söller unter dem wenig gestutzten Vollwalmdachschild. Er wurde mit ungewöhnlich kräftigen und reich beschnitzten Rippenbügen veredelt. Sein schlechter Erhaltungszustand schmälert die Denkmaleigenschaften nicht.	
ID	Kategorie	Objekt / RRB / Quelle	Ortsteil / Strasse	GB-Nr.	Gemäss Nutzungsplänen OP alt / neu	Bemerkungen	Abbildung
Geb.300	Gebäude	Schutzverzeichnis Buchegg Datenbank kantonale Denkmalpflege Solothurn	Tscheppach Mühledorfstrasse 27	5	Geschützt / Geschützt		
Geb.301	Gebäude	Schutzverzeichnis Buchegg Datenbank kantonale Denkmalpflege Solothurn	Tscheppach Hauptstrasse 2	75	Geschützt / Geschützt		

Geb.302	Gebäude	Schutzverzeichnis Buchegg Datenbank kantonale Denkmalpflege Solothurn	Tscheppach Hauptstrasse 3	75	Geschützt / Geschützt		
Geb.303	Gebäude	Schutzverzeichnis Buchegg Datenbank kantonale Denkmalpflege Solothurn	Tscheppach Dorfstrasse 31	1	Geschützt / Geschützt		
Bru.50	Brunnen	Schutzverzeichnis Buchegg Datenbank kantonale Denkmalpflege Solothurn	Tscheppach Dorfstrasse 34	2	- / Geschützt		
Bru.51	Brunnen	Schutzverzeichnis Buchegg Datenbank kantonale Denkmalpflege Solothurn	Tscheppach Hauptstrasse 1	75	- / Geschützt		
Div.11	Wirtshausschild	Schutzverzeichnis Buchegg Datenbank kantonale Denkmalpflege Solothurn	Tscheppach Mühledorfstrasse 27	5	- / Geschützt		
Geb.304	Gebäude	Bauzonenplan Gemeinde Tscheppach RRB Nr. 1584 vom 14.8.2001	Tscheppach Dorfstrasse 48	2	Erhaltenswert / Erhaltenswert		
Geb.305	Gebäude	Bauzonenplan Gemeinde Tscheppach RRB Nr. 1584 vom 14.8.2001	Tscheppach Hessigkofenstrasse 30	1	Erhaltenswert / Erhaltenswert		






Geb.306	Gebäude	Bauzonenplan Gemeinde Tscheppach RRB Nr. 1584 vom 14.8.2001	Tscheppach Hessigkofenstrasse 23	7	Erhaltenswert / Erhaltenswert		
Geb.307	Gebäude	Vorprüfungsbericht	Tscheppach Hessigkofenstrasse 58	1	- / Erhaltenswert	Der kleine Mehrzweckbau vereinigt verschiedene Nutzungen unter einem Dach. Er bildet mit dem dazugehörigen, erhaltenswerten Bauernhaus Hessigkofenstrasse Nr. 30 den westlichen Auftakt von Tscheppach.	
Geb.308	Gebäude	Bauzonenplan Gemeinde Tscheppach RRB Nr. 1584 vom 14.8.2001	Tscheppach Hauptstrasse 1	75	Erhaltenswert / Erhaltenswert		
Geb.309	Gebäude	Bauzonenplan Gemeinde Tscheppach RRB Nr. 1584 vom 14.8.2001	Tscheppach Hauptstrasse 54	13	Erhaltenswert / Erhaltenswert		
Geb.310	Gebäude	Bauzonenplan Gemeinde Tscheppach RRB Nr. 1584 vom 14.8.2001	Tscheppach Schulhausstrasse 46	23	- / Erhaltenswert		
Geb.311	Gebäude	Bauzonenplan Gemeinde Tscheppach RRB Nr. 1584 vom 14.8.2001	Tscheppach Schulhausstrasse 10	22	Erhaltenswert / Erhaltenswert		
Geb.312	Gebäude	Bauzonenplan Gemeinde Tscheppach RRB Nr. 1584 vom 14.8.2001	Tscheppach Hubeli 15	29	Erhaltenswert / Erhaltenswert		





Gar.08	Historische Gärten und Anlagen	ICOMOS / Vorprüfungsbericht	Tscheppach Mühledorfstrasse 27	5	Kein Schutzstatus, aber hinweisend: zu erhalten, da Stellenwert im Ortsbild	ICOMOS: http://apps.dynasphere.de/01185/DSWebS-er-viceicomos/generateReportByID?language=DE&objectID=634452	
Geb.313	Gebäude	Bauzonenplan Gemeinde Tscheppach RRB Nr. 1584 vom 14.8.2001	Tscheppach Dorfstrasse 34	2	Schützenswert / Schützenswert		
Geb.314	Gebäude	Bauzonenplan Gemeinde Tscheppach RRB Nr. 1584 vom 14.8.2001 Vorprüfungsbericht	Tscheppach Mühledorfstrasse 18	31	Erhaltenswert / Schützenswert	Das Bauernhaus von 1930 ist ein Vertreter des Heimatsstils und wirkt wie aus einem Guss. Es greift mit dem Quergiebel, hier in der vornehmen Mansardform, der geschweiften Ründi und der Laube auf Säulen regionaltypische Elemente auf und bildet diese zeittypisch in Materialität, Farbe und Form ab. Das Haus ist sehr gut und stilrein erhalten und bildet einen wichtigen Bestandteil im Ortsbild.	
Geb.315	Gebäude	Bauzonenplan Gemeinde Tscheppach RRB Nr. 1584 vom 14.8.2001	Tscheppach Mühledorfstrasse 19	24	Schützenswert / Schützenswert		
Geb.316	Gebäude	Bauzonenplan Gemeinde Tscheppach RRB Nr. 1584 vom 14.8.2001	Tscheppach Schulhausstrasse 44	26	Schützenswert / Schützenswert		
Geb.317	Gebäude	Bauzonenplan Gemeinde Tscheppach RRB Nr. 1584 vom 14.8.2001	Tscheppach Hubeli 16	28	Schützenswert / Schützenswert		
ID	Kategorie	Objekt / RRB / Quelle	Ortsteil / Strasse	GB-Nr.	Gemäss Nutzungsplänen OP alt / neu	Bemerkungen	Abbildung
Geb.318	Gebäude	Schutzverzeichnis Buchegg Datenbank kantonale Denkmalpflege Solothurn	Lütterswil Grabenöliweg 1	2	Geschützt / Geschützt		

Div.12	Grabenöle	Schutzverzeichnis Buchegg Datenbank kantonale Denkmalpflege Solothurn	Lütterswil Grabenöliweg 1	2	Geschützt / Geschützt		
Geb.319	Gebäude	Schutzverzeichnis Buchegg Datenbank kantonale Denkmalpflege Solothurn	Lütterswil Hauptstrasse 17	18	Geschützt / Geschützt		
Bru.51	Brunnen	Schutzverzeichnis Buchegg Datenbank kantonale Denkmalpflege Solothurn	Lütterswil Balmstrasse 2	32	Geschützt / Geschützt		
Geb.320	Gebäude	Schutzverzeichnis Buchegg Datenbank kantonale Denkmalpflege Solothurn	Lütterswil Oberwilstrasse 4	11	Geschützt / Geschützt		
Geb.321	Gebäude	Bauzonenplan Gemeinde Lütterswil-Gächliwil RRB Nr. 804 vom 29.4.2014	Lütterswil Grabenöliweg 2	195	Erhaltenswert / Erhaltenswert		
Geb.322	Gebäude	Bauzonenplan Gemeinde Lütterswil-Gächliwil RRB Nr. 804 vom 29.4.2014	Lütterswil Bachtelenweg 3	3	Erhaltenswert / Erhaltenswert		

Geb.323	Gebäude	Bauzonenplan Gemeinde Lüterswil-Gächli- wil RRB Nr. 804 vom 29.4.2014	Lüterswil Hauptstrasse 17a	18	Erhaltenswert / Erhaltenswert	
Geb.324	Gebäude	Bauzonenplan Gemeinde Lüterswil-Gächli- wil RRB Nr. 804 vom 29.4.2014	Lüterswil Balmstrasse 2	32	Erhaltenswert / Erhaltenswert	
Geb.325	Gebäude	Bauzonenplan Gemeinde Lüterswil-Gächli- wil RRB Nr. 804 vom 29.4.2014	Lüterswil Balmstrasse 4	311	Erhaltenswert / Erhaltenswert	
Geb.326	Gebäude	Bauzonenplan Gemeinde Lüterswil-Gächli- wil RRB Nr. 804 vom 29.4.2014	Lüterswil Hauptstrasse 24	31	Erhaltenswert / Erhaltenswert	
Geb.327	Gebäude	Bauzonenplan Gemeinde Lüterswil-Gächli- wil RRB Nr. 804 vom 29.4.2014	Lüterswil Hauptstrasse 28	28	Erhaltenswert / Erhaltenswert	
Geb.328	Gebäude	Bauzonenplan Gemeinde Lüterswil-Gächli- wil RRB Nr. 804 vom 29.4.2014	Lüterswil Rüdelenweg 5	27	Erhaltenswert / Erhaltenswert	

Geb.329	Gebäude	Bauzonenplan Gemeinde Lüterswil-Gächli- wil RRB Nr. 804 vom 29.4.2014	Lüterswil Balmstrasse 16	331	Erhaltenswert / Erhaltenswert		
Geb.330	Gebäude	Bauzonenplan Gemeinde Lüterswil-Gächli- wil RRB Nr. 804 vom 29.4.2014	Lüterswil Balmstrasse 18	45	Erhaltenswert / Erhaltenswert		
Geb.331	Gebäude	Bauzonenplan Gemeinde Lüterswil-Gächli- wil RRB Nr. 804 vom 29.4.2014	Lüterswil Oberdorfstrasse 4	65	Erhaltenswert / Erhaltenswert		
Geb.332	Gebäude	Bauzonenplan Gemeinde Lüterswil-Gächli- wil RRB Nr. 804 vom 29.4.2014	Lüterswil Friedhofstrasse 9	22	Schützenswert / Schützenswert		
ID	Kategorie	Objekt / RRB / Quelle	Ortsteil / Strasse	GB-Nr.	Gemäss Nutzungsplänen OP alt / neu	Bemerkungen	Abbildung
Bru.52	Brunnen	Schutzverzeichnis Buchegg Datenbank kantonale Denk- malpflege Solothurn	Gächliwil Aetigkofenstrasse 30	92	Geschützt / Geschützt		
Bru.53	Brunnen	Schutzverzeichnis Buchegg Datenbank kantonale Denk- malpflege Solothurn	Gächliwil Aetigkofenstrasse 10	83	Geschützt / Geschützt		

Geb.333	Gebäude	Schutzverzeichnis Buchegg Datenbank kantonale Denkmalpflege Solothurn	Gächliwil Aetigkofenstrasse 10a	82	Geschützt / Geschützt		
Geb.334	Gebäude	Schutzverzeichnis Buchegg Datenbank kantonale Denkmalpflege Solothurn	Gächliwil Aetigkofenstrasse 11	69	Geschützt / Geschützt		
Bru.54	Brunnen	Schutzverzeichnis Buchegg Datenbank kantonale Denkmalpflege Solothurn	Gächliwil Aetigkofenstrasse 11	69	Geschützt / Geschützt		
Bru. 55	Brunnen	Schutzverzeichnis Buchegg Datenbank kantonale Denkmalpflege Solothurn	Gächliwil Hauptstrasse 89	57	Geschützt / Geschützt		
Geb.335	Gebäude	Bauzonenplan Gemeinde Lüterswil-Gächliwil RRB Nr. 804 vom 29.4.2014	Gächliwil Hauptstrasse 89	57	Erhaltenswert / Erhaltenswert		
Geb.336	Gebäude	Bauzonenplan Gemeinde Lüterswil-Gächliwil RRB Nr. 804 vom 29.4.2014	Gächliwil Hauptstrasse 86	59	Erhaltenswert / Erhaltenswert		

Geb.337	Gebäude	Bauzonenplan Gemeinde Lüterswil-Gächliwil RRB Nr. 804 vom 29.4.2014	Gächliwil Hauptstrasse 84	59	Erhaltenswert / Erhaltenswert		
Geb.338	Gebäude	Bauzonenplan Gemeinde Lüterswil-Gächliwil RRB Nr. 804 vom 29.4.2014	Gächliwil Hauptstrasse 85	56	Erhaltenswert / Erhaltenswert		
Geb.339	Gebäude	Bauzonenplan Gemeinde Lüterswil-Gächliwil RRB Nr. 804 vom 29.4.2014	Gächliwil Hauptstrasse 83	101	Erhaltenswert / Erhaltenswert		
Geb.340	Gebäude	Bauzonenplan Gemeinde Lüterswil-Gächliwil RRB Nr. 804 vom 29.4.2014	Gächliwil Hauptstrasse 81	54	Erhaltenswert / Erhaltenswert		
Geb.341	Gebäude	Bauzonenplan Gemeinde Lüterswil-Gächliwil RRB Nr. 804 vom 29.4.2014	Gächliwil Hauptstrasse 82	62	Erhaltenswert / Erhaltenswert		
Geb.342	Gebäude	Bauzonenplan Gemeinde Lüterswil-Gächliwil RRB Nr. 804 vom 29.4.2014	Gächliwil Hauptstrasse 78	68	Erhaltenswert / Erhaltenswert		
Geb.343	Gebäude	Bauzonenplan Gemeinde Lüterswil-Gächliwil RRB Nr. 804 vom 29.4.2014	Gächliwil Aetigkofenstrasse 10	83	Schützenswert / Schützenswert		