


Kanton Solothurn  Gemeinde Buchegg


Revision der Ortsplanung Erschliessungsplan mit Baulinien und Strassenklassierung sowie Waldfeststellung

Auflageexemplar
Planaufgabe vom 20. Februar bis 23. März 2026
Die Gemeindegeschreiberin:

Situation 1:1'000
Dorf Hessigkofen

Index	Datum	Änderungen	gez.	gepr.	gen.	Oberungen,	geprüft:	genehmigt:
3	19.11.25	Gemäss 2. Vorprüfungsbericht vom 15. Dezember 2025	mmy	mmy	iha	16.09.2021	geschneid. mmy	Plan Nr. 22092 / 22
2	03.04.25	Gemäss Mitwirkungsbericht	mmy	mmy	iha		user: mmy	
1	12.08.24	Gemäss Vorprüfungsbericht vom 18. April 2024	pgj	pgj	iha		gedruckt: 18.02.2026 09:36:42	

05-File: D:\urbanplanung\projekte\ref_buchegg\22092_22_218c_hessigkofen.mxd AV-Grundlage vom: wird wöchentlich aktualisiert

www.bsb-partner.ch  BSB + Partner
Ingenieure und Planer

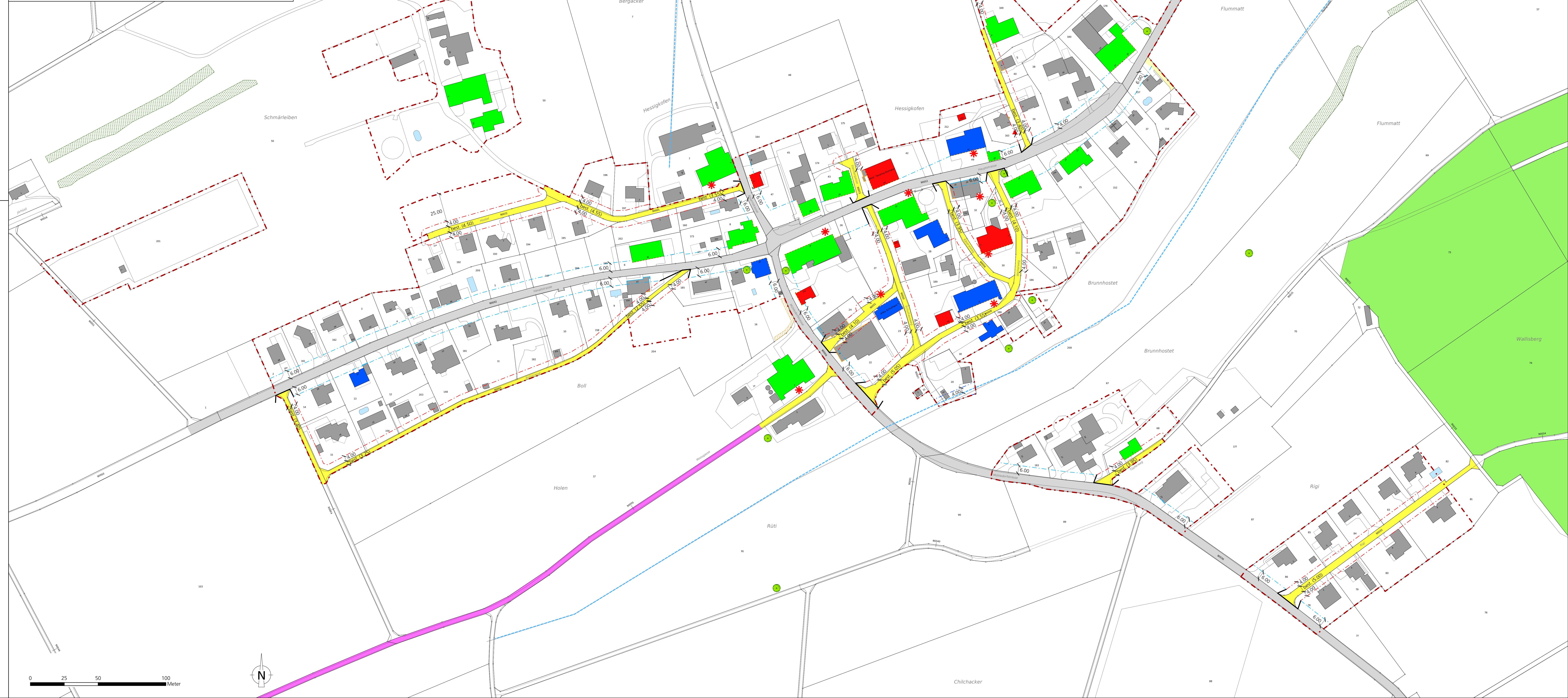
Basel Tel. 061 261 00 13 Burgdorf Tel. 034 420 16 20
Bern Tel. 061 261 00 13 Grenchen Tel. 032 654 59 30
Biberist Tel. 032 671 22 22 Oensingen Tel. 062 388 38 38

Öffentliche Auflage vom 20. Februar bis 23. März 2026
Beschlissen vom Gemeinderat Buchegg
Buchegg, 26. Januar 2026

Die Gemeindepräsidentin: _____ Die Gemeindegeschreiberin: _____

Genehmigt vom Regierungsrat des Kantons Solothurn
mit RRB Nr. _____ vom _____

Publikation des Regierungsratsbeschlusses vom _____
Der Staatsreiber: _____



Genehmigungsinhalt

Strassenklassierung

- Öffentliche Erschliessungsstrasse
- Öffentlicher Fuss- und Radweg
- Geplante Strassenlinie

Baulinien

- Baulinie entlang Gemeindestrasse
- Gestaltungsbaulinie
- Vorbaulinie
- Unterhaltsbaulinie

Orientierungsinhalt

Gemäss Bauzonen- und Gesamtplan

- Bauzonengrenze
- Geschützter Einzelbaum
- Geschütztes Kulturobjekt (gemäss Amt für Denkmalpflege und Archäologie)
- Schützenswertes gewissenschaftliches Objekt (gemäss INGESO)
- Schützenswertes Gebäude
- Erhaltenswertes Gebäude

Gemäss kantonalen Baulinienplänen
(Stand: in kantonaler Vorprüfung, noch nicht rechtskräftig)

- Baulinie entlang Kantonsstrasse
- Vorbaulinie entlang Kantonsstrasse
- Abgrenzung Geltungsbereich Kanton / Gemeinde
- Hauptverkehrsstrasse (Kantonsstrasse)

Weitere Inhalte

- Hecken mit ausstehender Heckenfeststellung
- Hecken und Ufergehölze (gemäss amtlicher Vermessung)
- Wald (Jurasschutzzone überlagert)
- Gewässer überdeckt, eingedolt