

Gemeinde Buchegg
Kanton Solothurn

Wasserleitung Aetigkofen - Mühledorf - Tschoppach

Los 1: Mühledorf - Tschoppach

Tschoppachstrasse 19, Mühledorf - Hydrant 12, Tschoppach

Provisorischer Beitragsplan Wasser

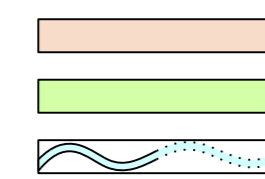
Auflageexemplar

Bauprojekt


Situation 1 : 1000

Legende

- bestehend 125
- projektiert 125
- Beitragsperimeter
- Bauleife 30m
- Fläche in m² zu 100% beitragspflichtig
- Fläche in m² zu 50% beitragspflichtig
- Flächenangabe um nicht beitragspflichtige Fläche wie Gewässer, Wald, usw. reduziert



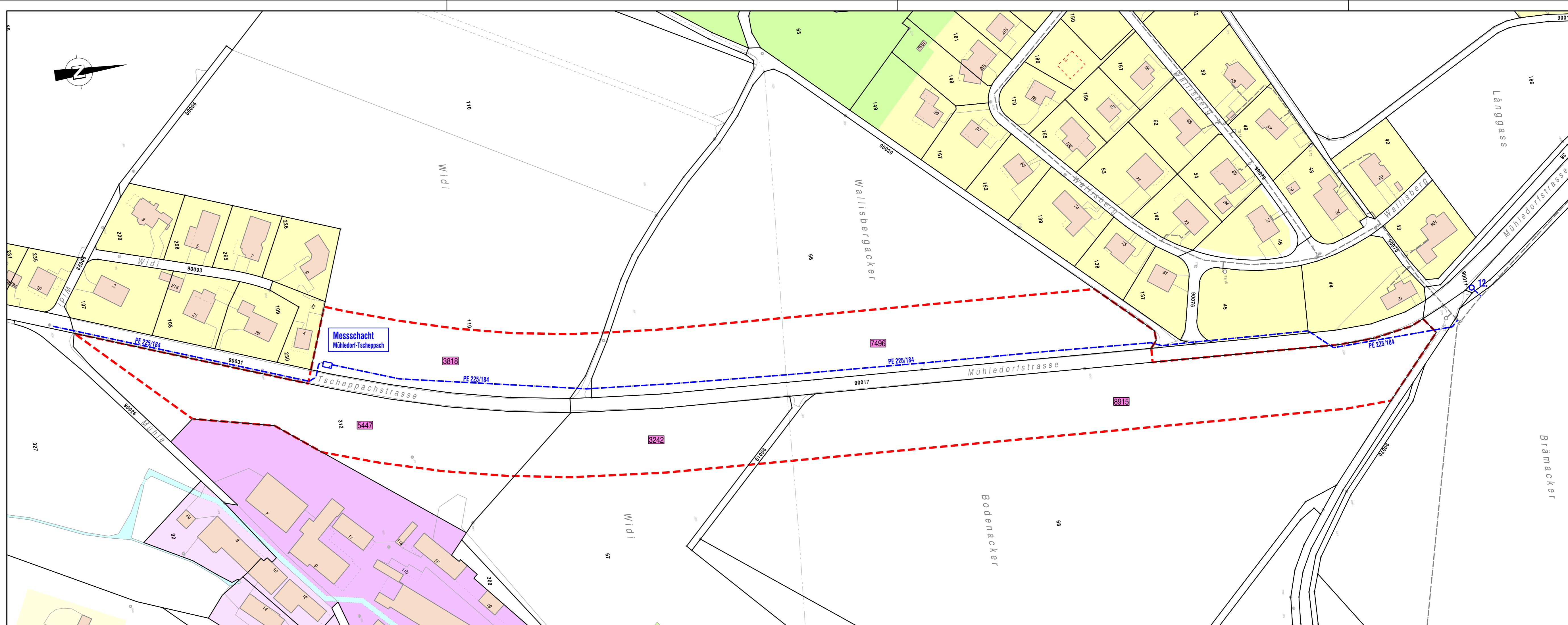
Bauzone



- Gebäude
- Wald / Hecke
- Gewässer offen / eingedolt
- Wohnzone W1 / W2
- Gewerbezone ohne Wohnen
- Gewerbezone mit Wohnen
- Kernzone
- Erhaltungzone
- Zone für öffentliche Bauten und Anlagen
- Zone für öffentliche Anlagen

Grundlagen

Katasterpläne	Dateneingang	Ursprung
Grundbuchplan	11.10.2017	Emch+Berger AG Vermessung, Dominik Cantaluppi, Solothurn, Grundbuchgeometer
Wasserversorgung	24.07.2018	BSB+Partner, Biberist
Bauzonenplan		Bauzonenplan RRB NR. 1536 vom 10. Juli. 1998 (Planungsbüro WAM)



Datum: 03.12.2018	Proj. P. Guillard	Rev.	Rev.	QM-Nummer: 535
Format: 30 / 116	Gez. Bas	Rev.	Rev.	Plan-Nummer:
Massstab: 1:1000	Gepr.	Rev.	Rev.	WV.186.008.351

Ingenieure Planer Geometer | Emch+Berger AG Solothurn
Schöngrünstrasse 35 | CH-4500 Solothurn | Tel. +41 58 451 73 00 | solothurn@emchberger.ch | www.emchberger.ch